Новосибирск-Кольвань (32.000 - 33.000 км)
33+026 км (L = 1.000 км)

Тротуары слева		
Дорожные ограждения и направл. устр-ва слева		ст. (13 шт) 289 - 289; ст. (6 шт) 343 - 393
Дорожные ограждения и направл. устр-ва по осевой		
Разметка слева	1-ая от осевой	1.2 0 - 275; 1.7 275 - 301; 1.2 301 - 1000
Элементы дороги в плане		
Элементы дороги в продольном профиле		1‰; 343; 3‰; 693; 1‰
Высота слева, м		

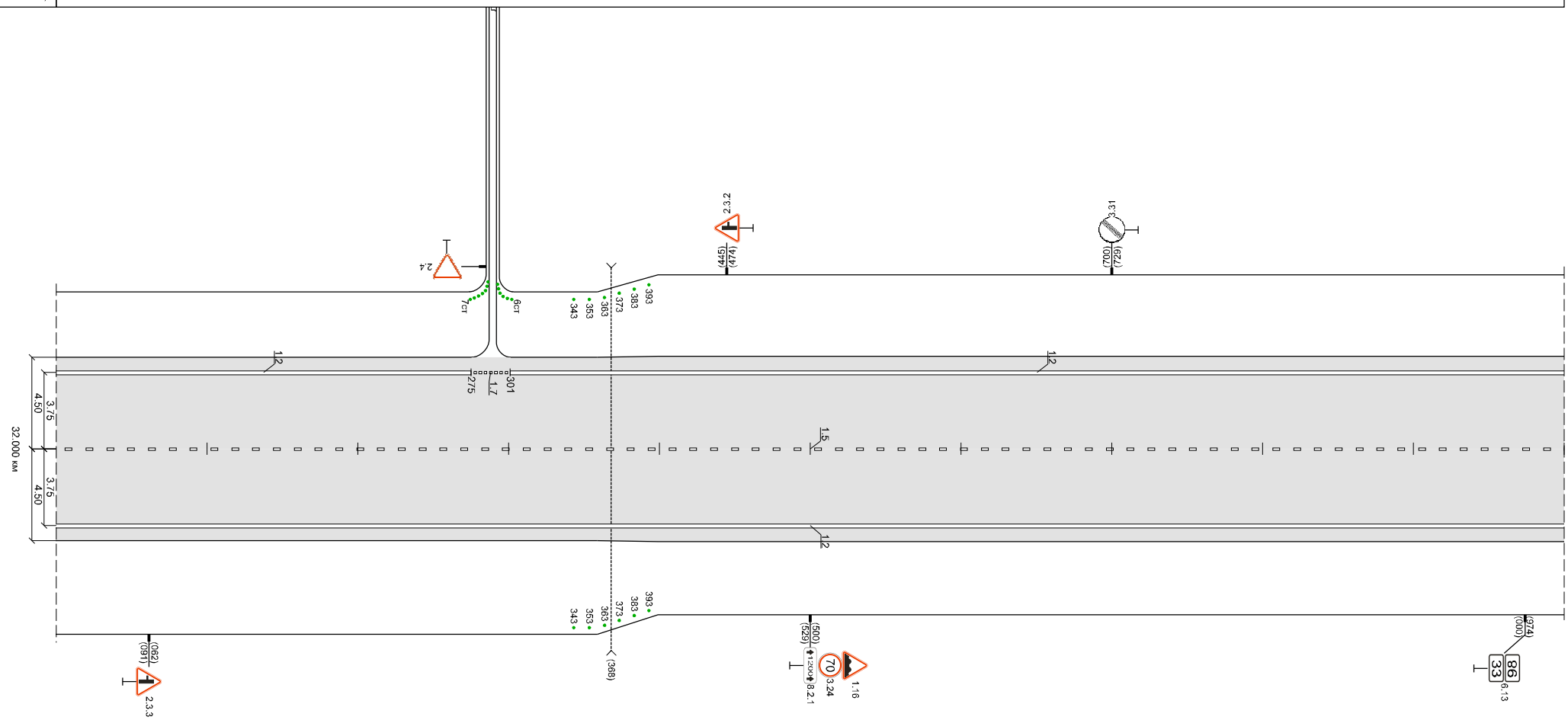

Разметка справа	осевая	1.5 0 - 1000
	1-ая от осевой	1.2 0 - 1000
Дорожные ограждения и направл. устр-ва справа		ст. (6 шт) 343 - 393
Тротуары справа		
Необесп. видимость обр.		
Необесп. видимость пр.		

Новосибирск-Кольвань (33.000 - 34.000 км)
34+026 км (L = 1.000 км)

Тротуары слева		
Дорожные ограждения и направл. устр-ва слева		ст. (6 шт) 292 - 342; ст. (15 шт) 711 - 711; ст. (6 шт) 854 - 904
Дорожные ограждения и направл. устр-ва по осевой		
Разметка слева	1-ая от осевой	1.2 0 - 695; 1.7 695 - 721; 1.2 721 - 1000
Элементы дороги в плане		
Элементы дороги в продольном профиле		15‰
Высота слева, м		

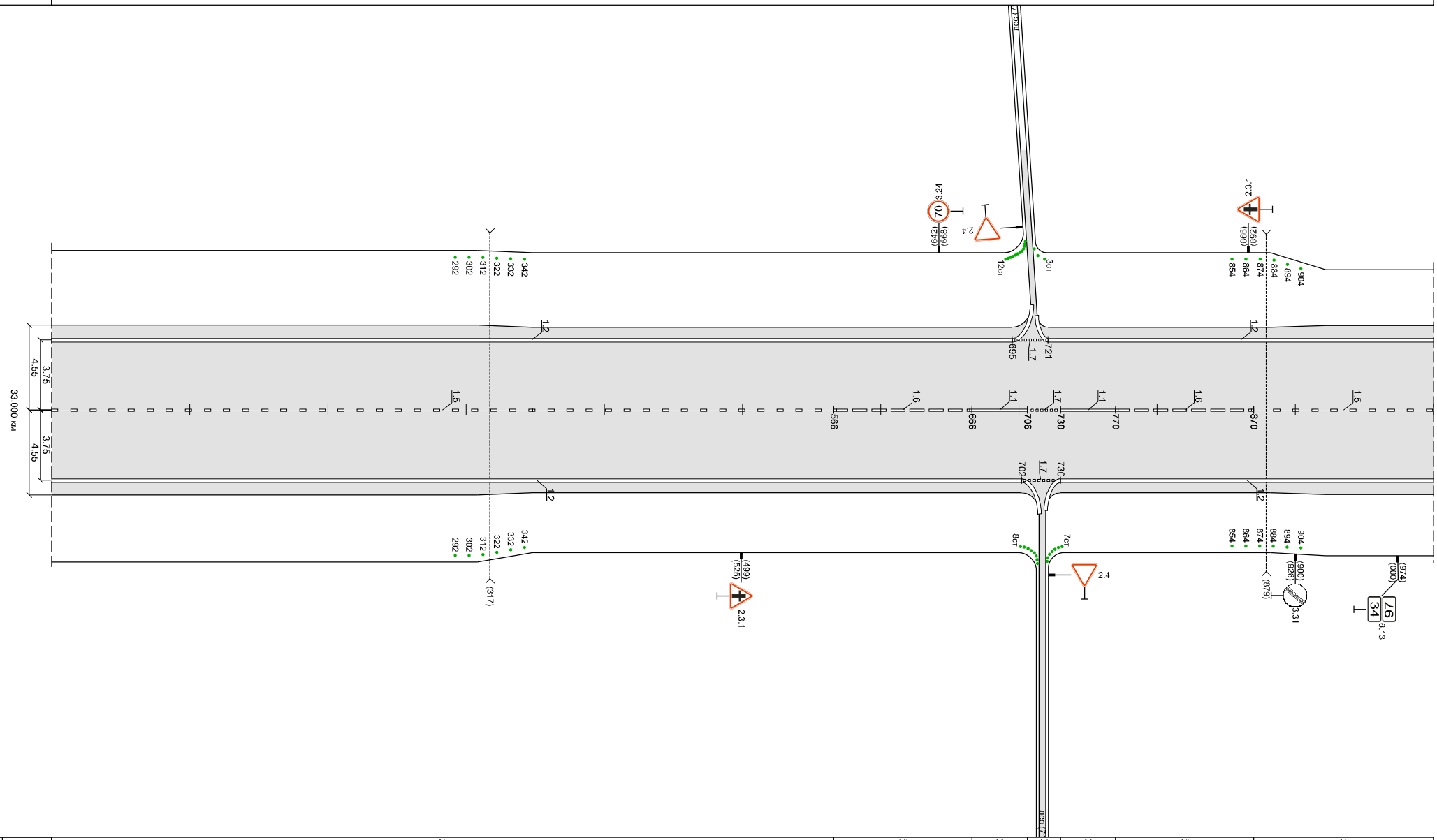

Разметка справа	осевая	1.5 0 - 566; 1.6 566 - 666; 1.1 666 - 706; 1.7 706 - 730; 1.1 730 - 770; 1.6 770 - 870; 1.5 870 - 1000
	1-ая от осевой	1.2 0 - 702; 1.7 702 - 730; 1.2 730 - 1000
Дорожные ограждения и направл. устр-ва справа		ст. (6 шт) 292 - 342; ст. (15 шт) 717 - 717; ст. (6 шт) 854 - 904
Тротуары справа		
Необесп. видимость обр.		
Необесп. видимость пр.		

Тротуары слева		
Дорожные ограждения и направл. устр-ва слева		ст. (1 шт) 351 · 351; ст. (1 шт) 401 · 401; ст. (1 шт) 451 · 451; ст. (2 шт) 501 - 551; ст. (6 шт) 570 - 620; ст. (7 шт) 651 - 901; ст. (1 шт) 951 · 951
Дорожные ограждения и направл. устр-ва по осевой		
Разметка слева	1-ая от осевой	1.2 0 - 1000
Элементы дороги в плане		0.5; R = 2368 v = 9; 0.5
Элементы дороги в продольном профиле		1‰; 1.8; 3‰
Высота слева, м		

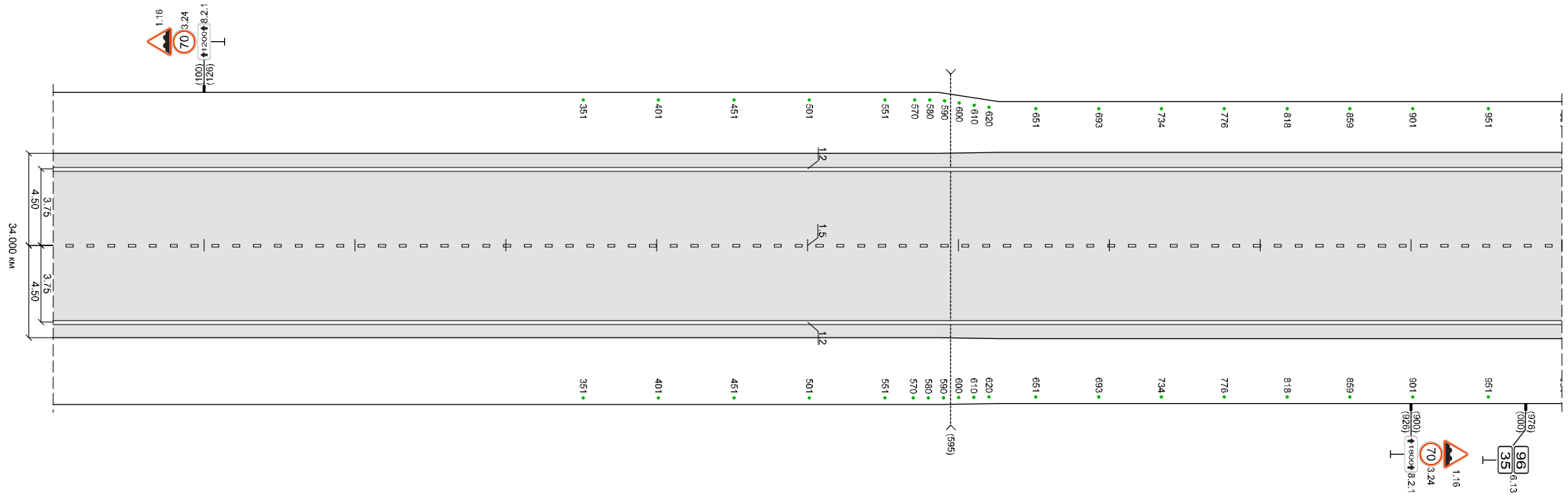

Разметка справа	осевая	1.5 0 - 1000
	1-ая от осевой	1.2 0 - 1000
Дорожные ограждения и направл. устр-ва справа		ст. (1 шт) 351 · 351; ст. (1 шт) 401 · 401; ст. (1 шт) 451 · 451; ст. (2 шт) 501 - 551; ст. (6 шт) 570 - 620; ст. (7 шт) 651 - 901; ст. (1 шт) 951 · 951
Тротуары справа		
Необесп. видимость обр.		
Необесп. видимость пр.		

Новосибирск-Кольвань (35.000 - 36.000 км)
36+021 км (L = 1.000 км)

Тротуары слева		
Дорожные ограждения и направл. устр-ва слева	ст. (1 шт) 1; ст. (51 шт) 51; ст. (6 шт) 599 - 649	
Дорожные ограждения и направл. устр-ва по осевой		
Разметка слева	1-ая от осевой	1.2 0 - 1000
Элементы дороги в плане		
Элементы дороги в продольном профиле	3‰; 10; 4‰	
Высота слева, м		

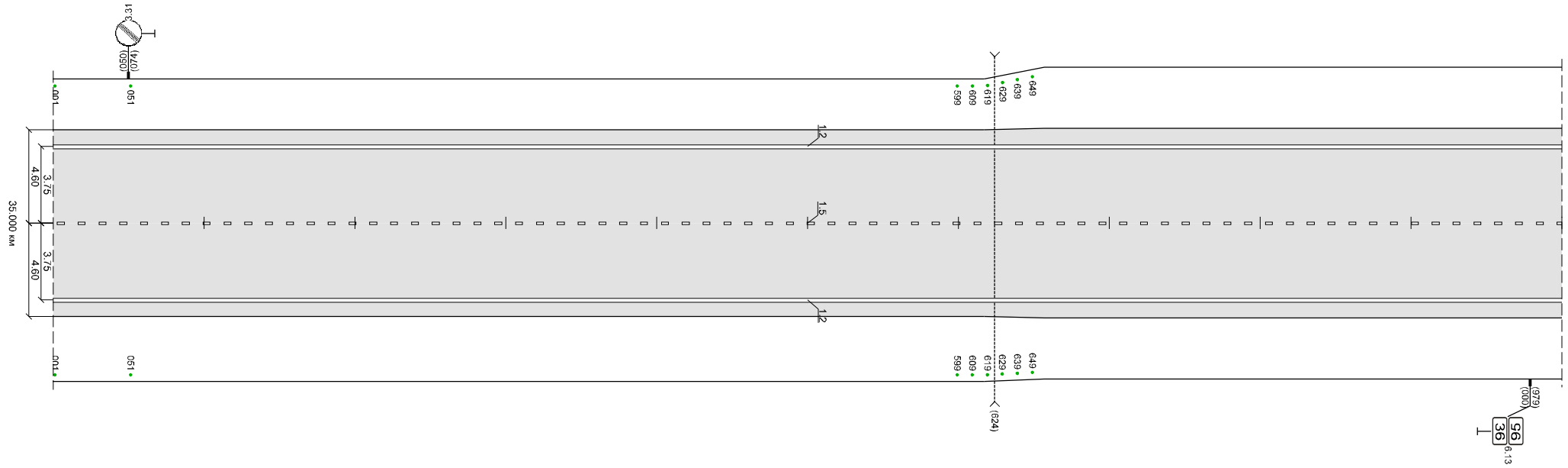

Разметка справа	осевая	1.5 0 - 1000
	1-ая от осевой	1.2 0 - 1000
Дорожные ограждения и направл. устр-ва справа	ст. (1 шт) 1; ст. (51 шт) 51; ст. (6 шт) 599 - 649	
Тротуары справа		
Необесп. видимость обр.		
Необесп. видимость пр.		

Тротуары слева		
Дорожные ограждения и направл. устр-ва слева		ст. (6 шт) 652 - 702
Дорожные ограждения и направл. устр-ва по осевой		
Разметка слева	1-ая от осевой	1.2 0 - 1000
Элементы дороги в плане		
Элементы дороги в продольном профиле		4‰; 314; 8‰; 977; 4‰; 626; 1‰
Высота слева, м		

Новосибирск-Кольвань (36.000 - 37.000 км)
37+018 км (L = 1.000 км)

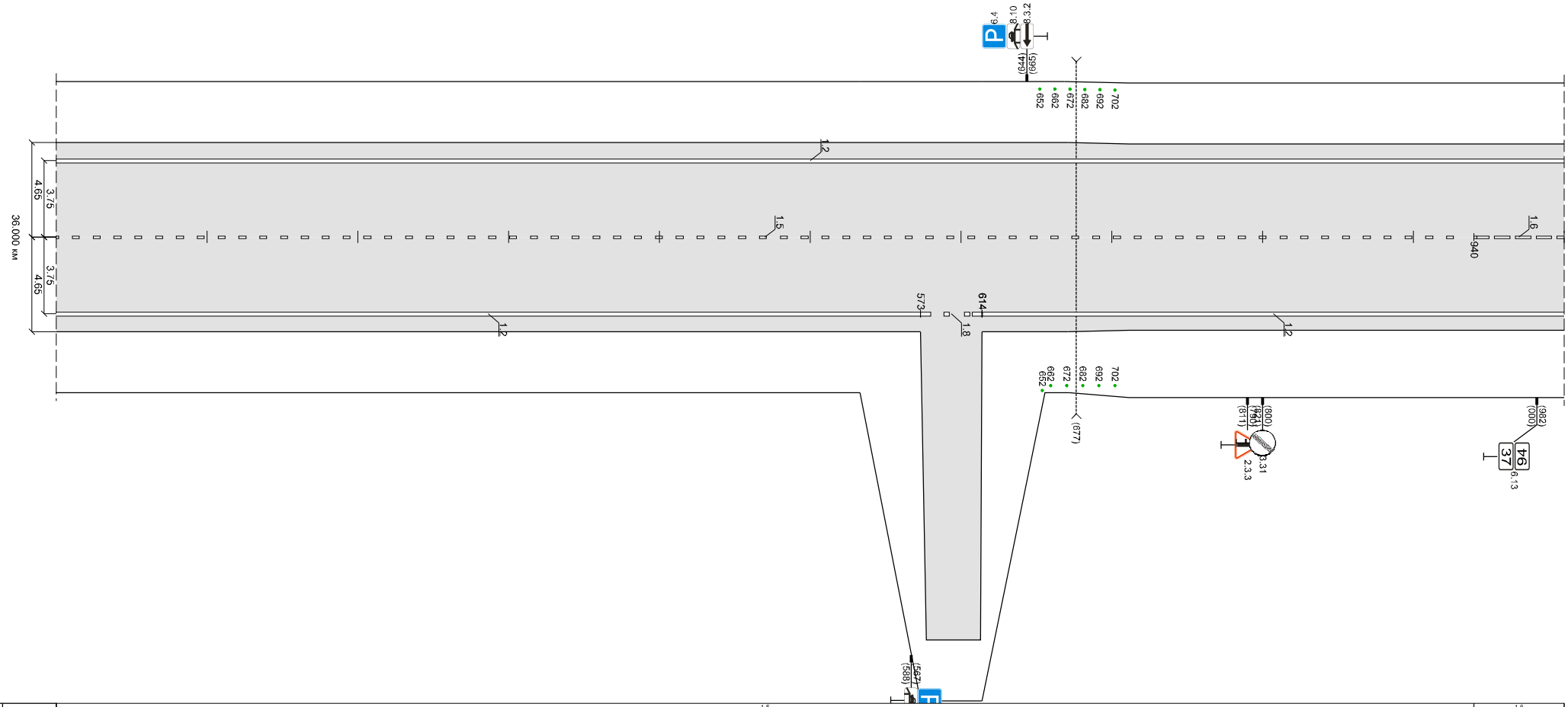

Разметка справа	осевая	1.5 0 - 940		1.6 940 - 1000
	1-ая от осевой	1.2 0 - 573	1.8 573 - 614	1.2 614 - 1000
Дорожные ограждения и направл. устр-ва справа				ст. (6 шт) 652 - 702
Тротуары справа				
Необесп. видимость обр.				
Необесп. видимость пр.				

Тротуары слева					
Дорожные ограждения и направл. устр-ва слева		ст. (93 шт) 85 85			
Дорожные ограждения и направл. устр-ва по осевой					
Разметка слева	1-ая от осевой	1.2 0 - 74	1.7 74 - 99	1.2 99 - 1000	
Элементы дороги в плане					
Элементы дороги в продольном профиле		15‰	262	72‰	999 11‰
Высота слева, м					

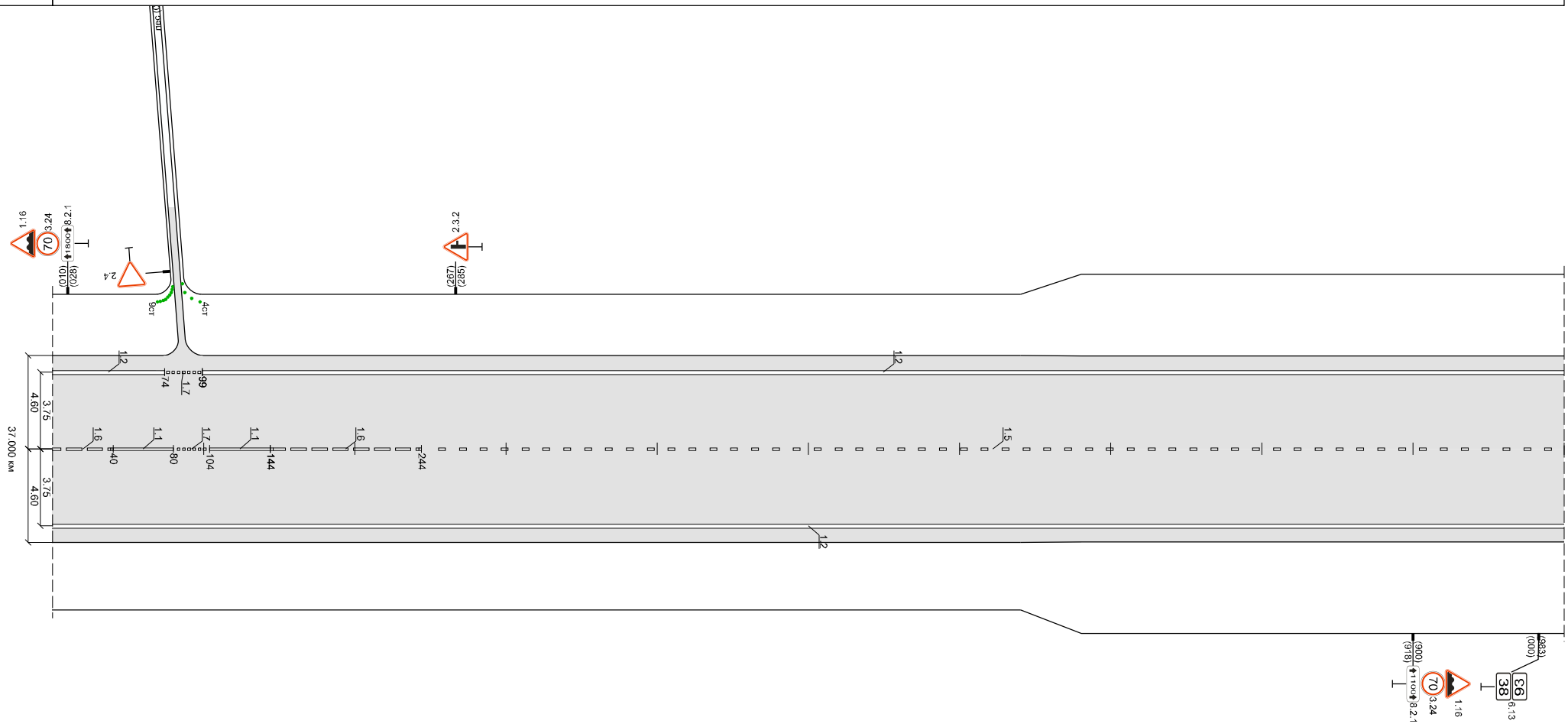

Разметка справа	осевая	1.6 0 - 40	1.1 40 - 80	1.7 80 - 104	1.1 104 - 144	1.6 144 - 244	1.5 244 - 1000
	1-ая от осевой	1.2 0 - 1000					
Дорожные ограждения и направл. устр-ва справа							
Тротуары справа							
Необесп. видимость обр.							
Необесп. видимость пр.							

Новосибирск-Кольвань (38.000 - 39.000 км)
38+1017 км (L = 1.000 км)

Тротуары слева		
Дорожные ограждения и направл. устр-ва слева		ст. (82 шт) 82; ст. (132 шт) 132; ст. (6 шт) 141 - 191; ст. (8 шт) 232 - 582; ст. (632 шт) 632; ст. (6 шт) 645 - 695; ст. (732 шт) 732
Дорожные ограждения и направл. устр-ва по осевой		
Разметка слева	1-ая от осевой	1.2 0 - 1000
Элементы дороги в плане		219; R = 644 y = 30; 75,5
Элементы дороги в продольном профиле		1‰; 659; 8‰
Высота слева, м		

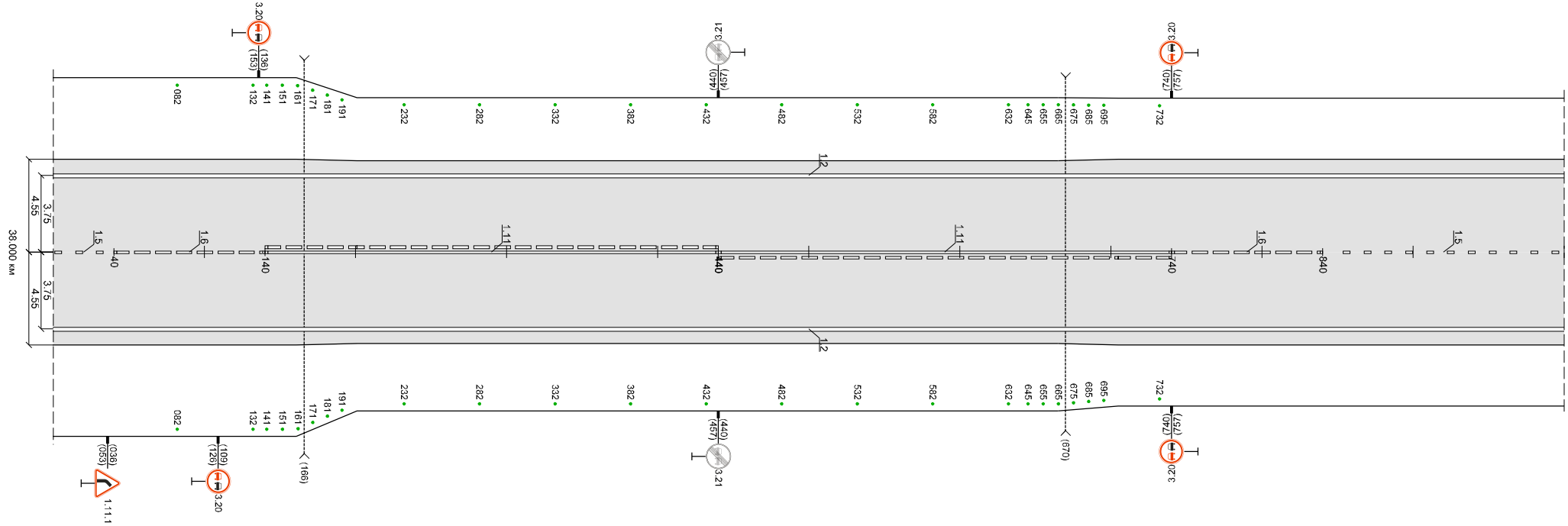

Разметка справа	осевая	1.5 0 - 40; 1.6 40 - 140; 1.11 140 - 440; 1.11 440 - 740; 1.6 740 - 840; 1.5 840 - 1000
	1-ая от осевой	1.2 0 - 1000
Дорожные ограждения и направл. устр-ва справа		ст. (82 шт) 82; ст. (132 шт) 132; ст. (6 шт) 141 - 191; ст. (8 шт) 232 - 582; ст. (632 шт) 632; ст. (6 шт) 645 - 695; ст. (732 шт) 732
Тротуары справа		
Необесп. видимость обр.		440; 180; 740
Необесп. видимость пр.		140; 180; 440

Тротуары слева		
Дорожные ограждения и направл. устр-ва слева		ст. (6 шт) 120 - 170; ст. (1 шт) 686; ст. (1 шт) 736; ст. (6 шт) 769 - 819; ст. (4 шт) 836 - 1000
Дорожные ограждения и направл. устр-ва по осевой		
Разметка слева	1-ая от осевой	1.2 0 - 1000
Элементы дороги в плане		836; R = 619 y = 95
Элементы дороги в продольном профиле		8‰; 936; 2‰; 786; 10‰
Высота слева, м		

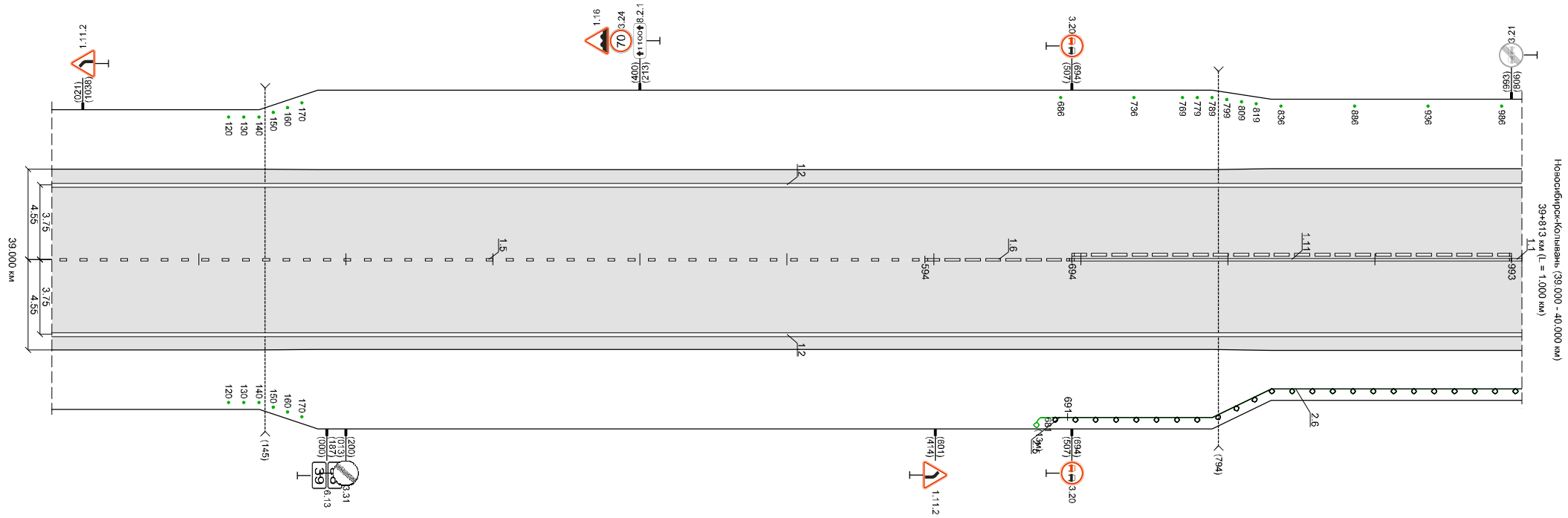

Разметка справа	осевая	1.5 0 - 594	1.6 594 - 694	1.11 694 - 993	1.1 993 - 1000
	1-ая от осевой	1.2 0 - 1000			
Дорожные ограждения и направл. устр-ва справа		ст. (6 шт) 120 - 170		ДО (V2) 681 - 1000	
Тротуары справа					
Необесп. видимость обр.					936
Необесп. видимость пр.			694		175

Тротуары слева						
Дорожные ограждения и направл. устр-ва слева	ст. (2 шт) 0 - 86		ДО (V2) 116 - 1000			
Дорожные ограждения и направл. устр-ва по осевой						
Разметка слева	1-ая от осевой	1.2 0 - 422	1.2 422 - 696	1.4 696 - 796	1.2 796 - 1000	
Элементы дороги в плане		0 R = 619 y = 85 414				
Элементы дороги в продольном профиле		10‰ 195	3‰			
Высота слева, м						

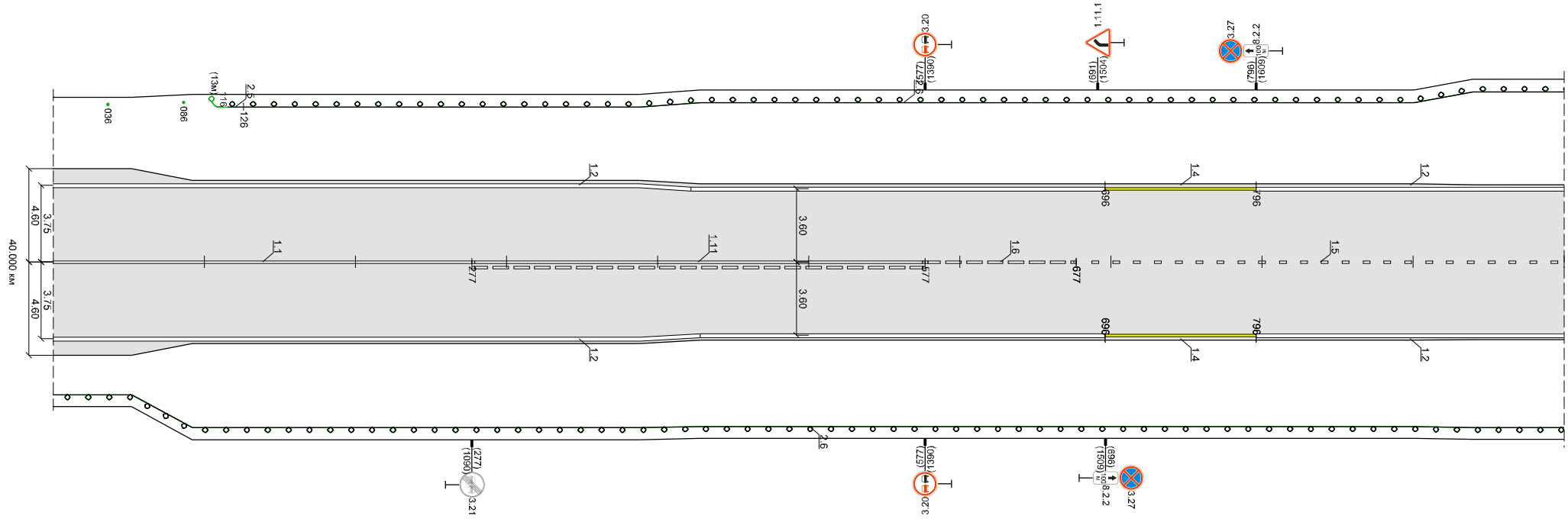

Разметка справа	осевая	1.1 0 - 277	1.11 277 - 577	1.6 577 - 677	1.5 677 - 1000	
	1-ая от осевой	1.2 0 - 428	1.2 428 - 696	1.4 696 - 796	1.2 796 - 1000	
Дорожные ограждения и направл. устр-ва справа		ДО (V2) 0 - 1000				
Тротуары справа						
Необесп. видимость обр.		175	577			
Необесп. видимость пр.		277				

Тротуары слева		
Дорожные ограждения и направл. устр-ва слева		ДО (У2) 0 - 100 / ДО (У2) 148 - 1000
Дорожные ограждения и направл. устр-ва по осевой		
Разметка слева	1-ая от осевой	1.2 0 - 114 / 1.7 114 - 134 / 1.2 134 - 1000
Элементы дороги в плане		
Элементы дороги в продольном профиле		3‰
Высота слева, м		

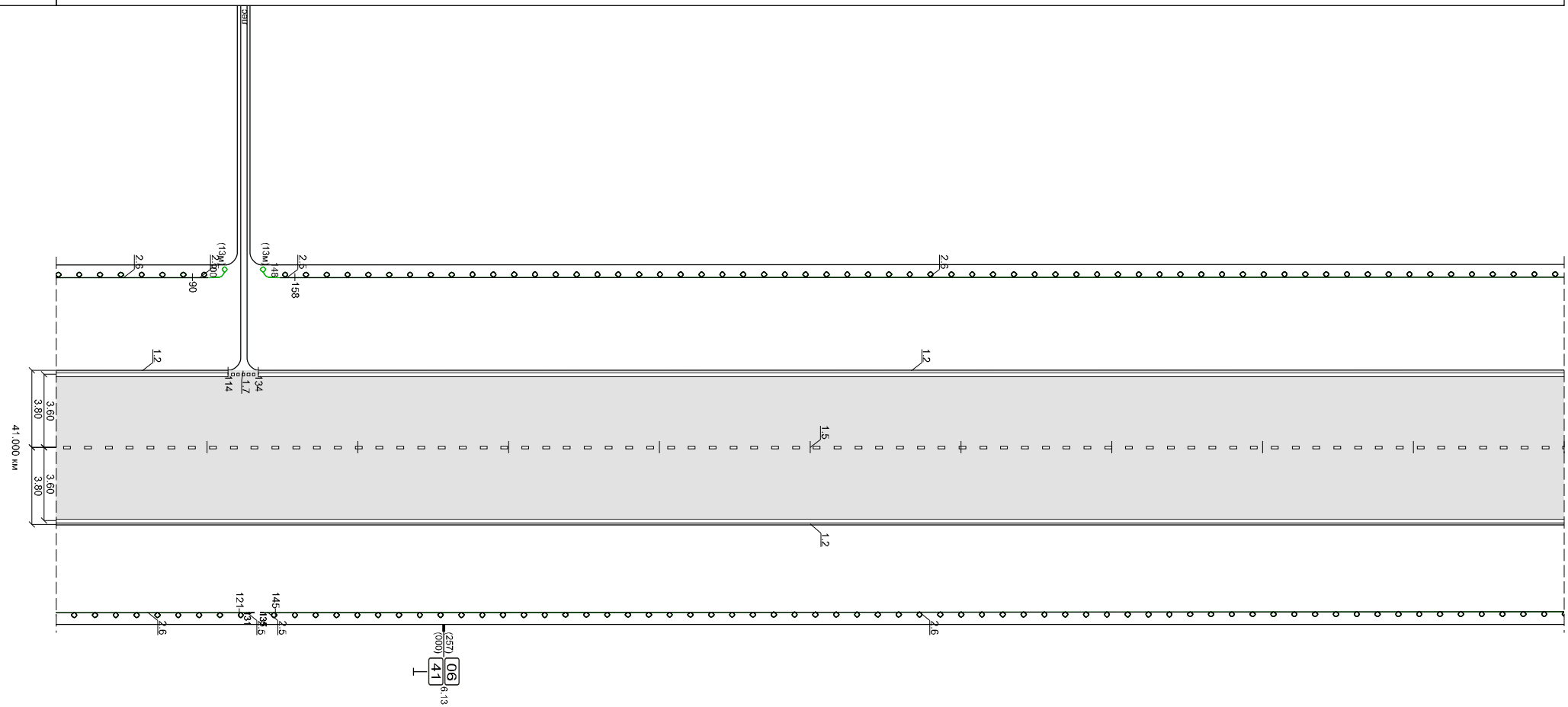

Разметка справа	осевая	1.5 0 - 1000
	1-ая от осевой	1.2 0 - 1000
Дорожные ограждения и направл. устр-ва справа		ДО (У2) 0 - 131 / ДО (У2) 135 - 1000
Тротуары справа		
Необесп. видимость обр.		
Необесп. видимость пр.		

Тротуары слева		
Дорожные ограждения и направл. устр-ва слева	ДО (У2) 0 - 840	ДО (У2) 840 - 1000
Дорожные ограждения и направл. устр-ва по осевой		
Разметка слева	1-ая от осевой	1.2 0 - 1000
Элементы дороги в плане	195 R = 586 y = 21 7.5	
Элементы дороги в продольном профиле	3‰ 125 2‰ 619 10‰ 826 8‰	
Высота слева, м		

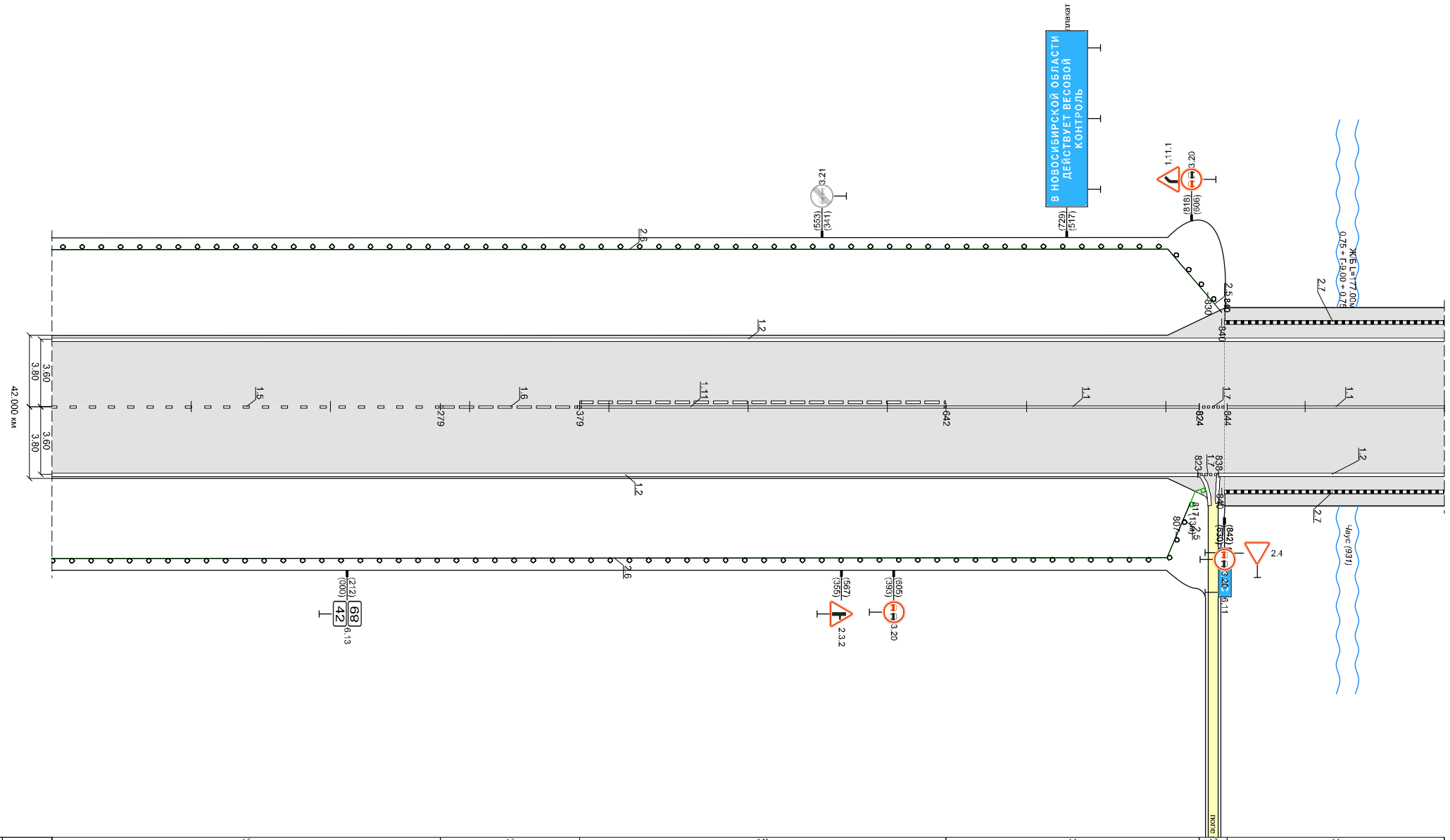

Новосибирск-Кольвань (42.000 - 43.000 км)
42+788 км (L = 1.000 км)

Разметка справа	осевая	1.5 0 - 279	1.6 279 - 379	1.11 379 - 642	1.1 642 - 824	1.7 824 - 844	1.1 844 - 1000
	1-ая от осевой	1.2 0 - 823				1.7 823 - 838	1.2 838 - 1000
Дорожные ограждения и направл. устр-ва справа		ДО (У2) 0 - 817					ДО (У2) 840 - 1000
Тротуары справа							
Необесп. видимость обр.				677 240 838			
Необесп. видимость пр.		578 240 588					

Новосибирск-Кольвань (43.000 - 44.000 км)
43+974 км (L = 1.000 км)

Тротуары слева		ширина 1.0м; АБ, 88 - 510
Дорожные ограждения и направл. устр-ва слева	ДО (V2) 0 - 25; ДО (V2) 25 - 44	ДО (V2) 639 - 1000
Дорожные ограждения и направл. устр-ва по осевой		
Разметка слева: 1-ая от осевой	1.2 0 - 57; 1.2 57 - 74; 1.1 74 - 88; 1.7 88 - 93; 1.2 160 - 220; 1.2 221 - 221; 1.2 93 - 506; 1.1 506 - 518; 1.7 518 - 520; 1.2 520 - 1000	
Элементы дороги в плане	769; R = 606, y = 83	
Элементы дороги в продольном профиле	6‰; 235; 0‰; 698; 11‰	
Высота слева, м		

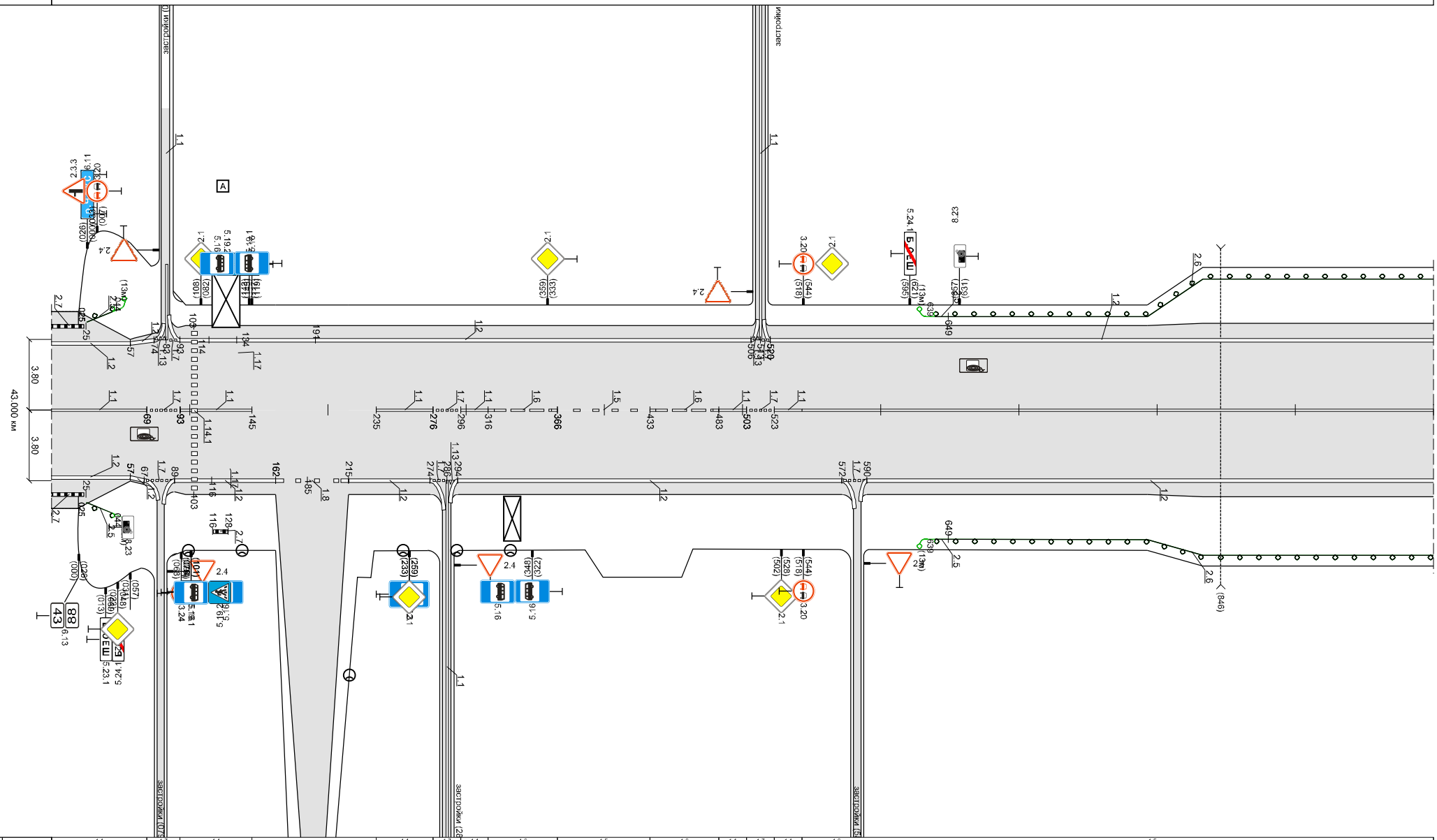

Разметка справа: осевая	1.1 0 - 69; 1.1 69 - 93; 1.1 93 - 145; 1.1 235 - 276; 1.7 276 - 296; 1.1 296 - 316; 1.6 316 - 366; 1.5 366 - 433; 1.6 433 - 483; 1.1 483 - 503; 1.7 503 - 523; 1.1 523 - 543; 1.6 543 - 593; 1.5 593 - 1000	
Разметка справа: 1-ая от осевой	1.2 0 - 57; 1.2 57 - 67; 1.7 67 - 89; 1.2 89 - 162; 1.2 160 - 160; 1.2 160 - 220; 1.2 162 - 215; 1.2 215 - 274; 1.7 274 - 286; 1.13 286 - 294; 1.2 294 - 572; 1.7 572 - 590; 1.2 590 - 1000	
Дорожные ограждения и направл. устр-ва справа	ДО (V2) 0 - 25; ДО (V2) 25 - 44	ДО (V2) 639 - 1000
Тротуары справа		
Необесп. видимость обр.		
Необесп. видимость пр.		

Новосибирск-Колывань (44.000 - 45.000 км)

44+869 км (L = 1.000 км)

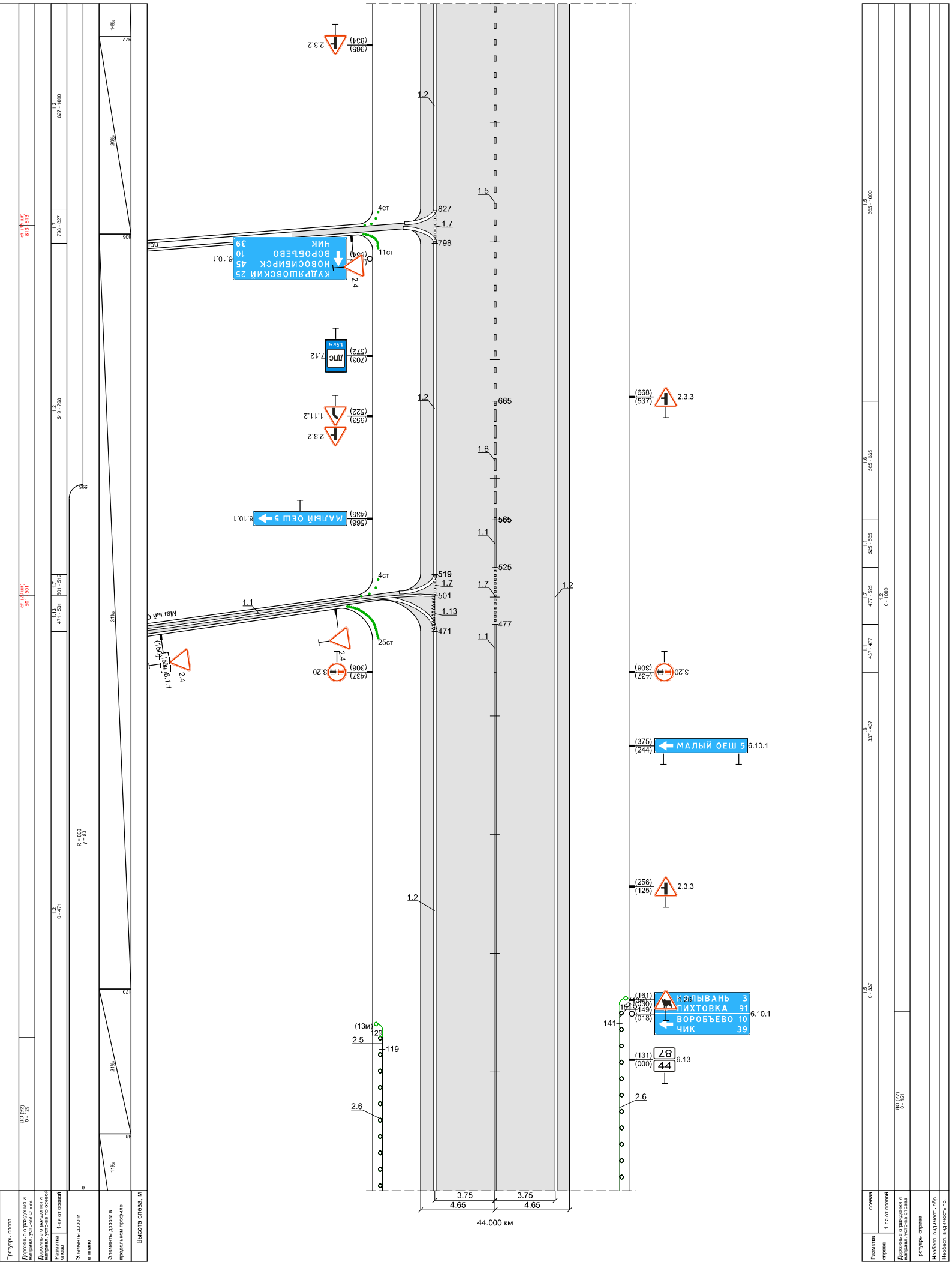

Новосибирск-Колывань (45.000 - 46.000 км)

45+806 км (L = 1.000 км)

Тротуары слева		ширина 1.0м, АБ, 178 - 1000
Дорожные ограждения и направл. устр-ва слева		
Дорожные ограждения и направл. устр-ва по осевой		
Разметка слева	2-ая от осевой	1.2 0 - 287; 1.4 287 - 387; 1.2 387 - 599; 1.13 602 - 623; 1.2 625 - 640; 1.4 640 - 735; 1.2 735 - 906; 1.2 906 - 1000
	1-ая от осевой	623 - 640
Элементы дороги в плане		R = 120, y = 20
Элементы дороги в продольном профиле		14‰; 9‰; 17‰; 813; 955
Высота слева, м		

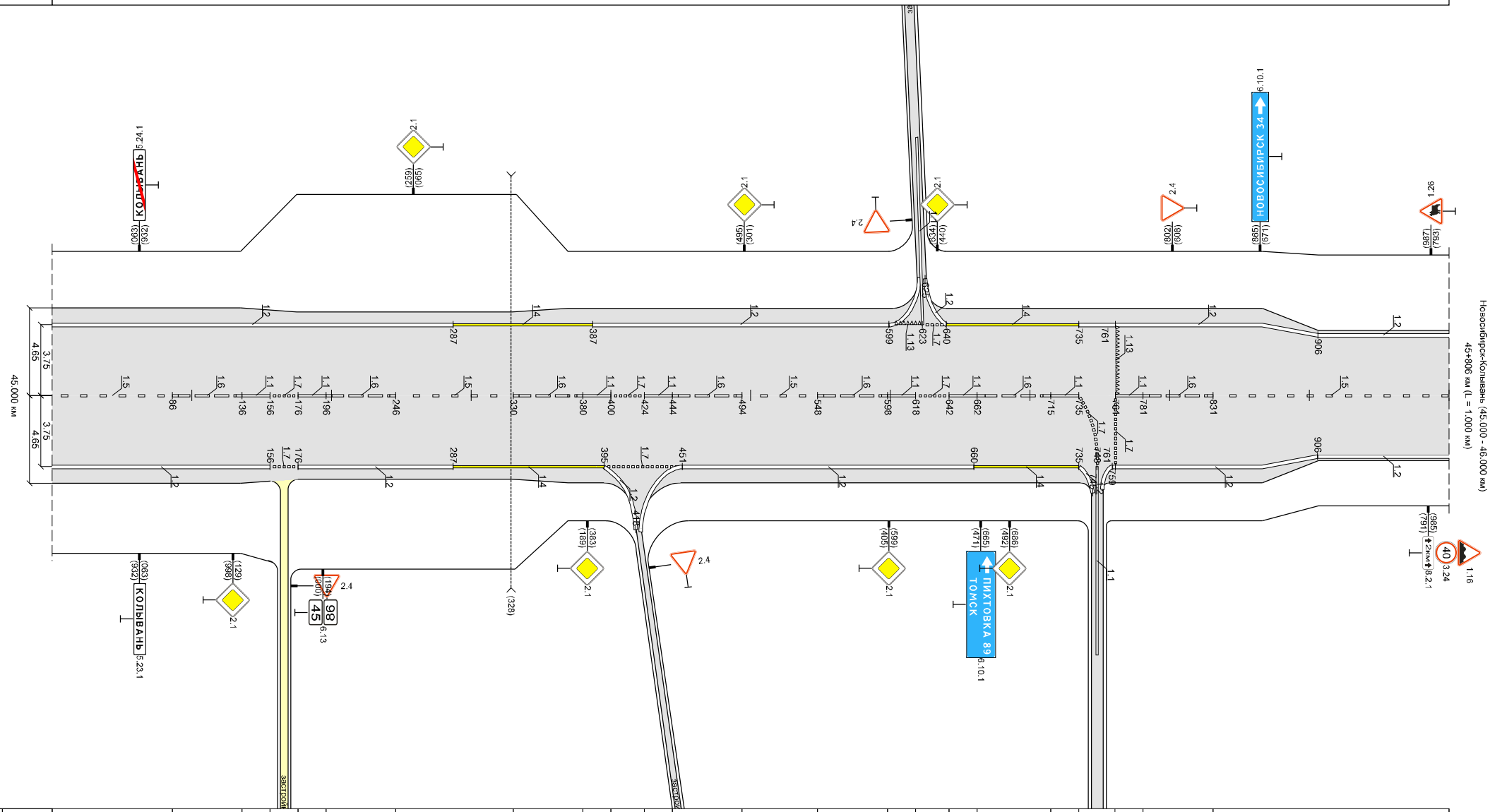

Разметка справа	осевая	
	1-ая от осевой	1.5 0 - 86; 1.6 86 - 136; 1.1 136 - 156; 1.7 156 - 176; 1.1 176 - 196; 1.6 196 - 246; 1.5 246 - 330; 1.6 330 - 380; 1.1 380 - 400; 1.7 400 - 424; 1.1 424 - 444; 1.6 444 - 494; 1.5 494 - 548; 1.6 548 - 598; 1.1 598 - 618; 1.7 618 - 642; 1.1 642 - 662; 1.6 662 - 715; 1.1 715 - 735; 1.7 781 - 761; 1.1 761 - 781; 1.6 781 - 831; 1.5 831 - 1000; 1.13 781 - 761
	2-ая от осевой	1.2 0 - 156; 1.7 156 - 176; 1.2 176 - 287; 1.4 287 - 395; 1.2 395 - 418; 1.7 395 - 450; 1.2 451 - 660; 1.4 660 - 735; 1.2 735 - 745; 1.7 735 - 748; 1.2 759 - 906; 1.2 906 - 1000
Дорожные ограждения и направл. устр-ва справа		
Тротуары справа		
Необесп. видимость обр.		
Необесп. видимость пр.		

Тротуары слева		ширина 1.0м, АБ, 0 - 1000
Дорожные ограждения и направл. устр-ва слева		
Дорожные ограждения и направл. устр-ва по осевой		
Разметка слева	1-ая от осевой	1.2 0 - 209; 1.7 209 - 236; 1.2 236 - 376; 1.7 376 - 392; 1.2 392 - 617; 1.4 617 - 717; 1.2 717 - 740; 1.7 740 - 767; 1.2 767 - 936; 1.7 936 - 954; 1.2 954 - 1000
Элементы дороги в плане		R = 1205 y = 2; R = 626 y = 13
Элементы дороги в продольном профиле		17‰; 6‰; 17‰; 0‰; 6‰; 11‰; 17‰; 1‰
Высота слева, м		

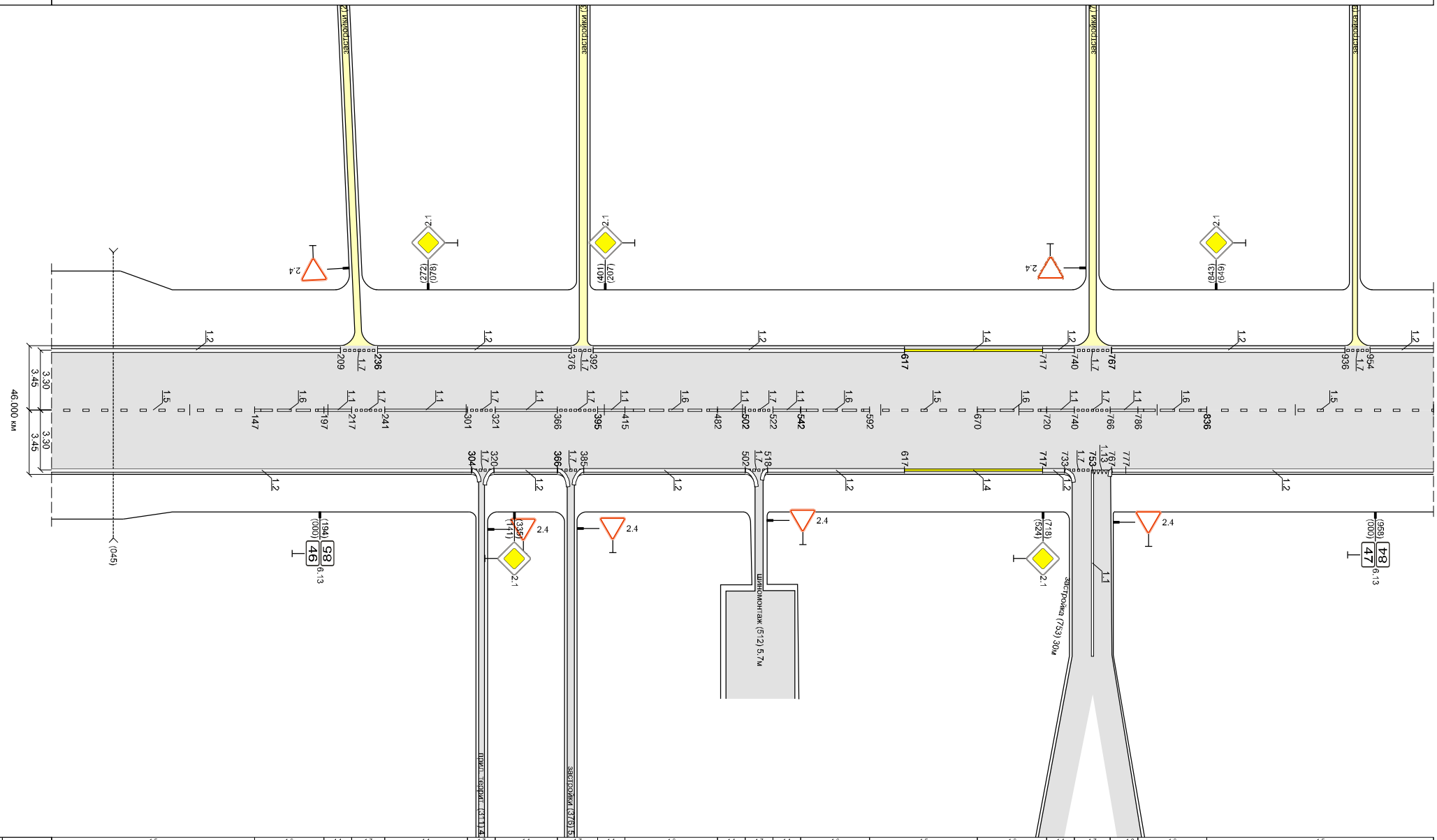

Разметка справа	осевая	1.5 0 - 147; 1.6 147 - 197; 1.1 197 - 217; 1.7 217 - 241; 1.1 241 - 301; 1.7 301 - 321; 1.1 321 - 366; 1.7 366 - 395; 1.1 395 - 415; 1.6 415 - 482; 1.1 482 - 502; 1.7 502 - 522; 1.1 522 - 542; 1.6 542 - 592; 1.5 592 - 670; 1.6 670 - 720; 1.1 720 - 740; 1.7 740 - 766; 1.2 777 - 783; 1.6 788 - 836; 1.5 836 - 1000
	1-ая от осевой	1.2 0 - 304; 1.7 304 - 320; 1.2 320 - 366; 1.7 366 - 385; 1.2 385 - 502; 1.7 502 - 518; 1.2 518 - 617; 1.4 617 - 717; 1.2 717 - 733; 1.7 733 - 753; 1.13 753 - 767; 1.1 766 - 786; 1.2 767 - 1000
Дорожные ограждения и направл. устр-ва справа		
Тротуары справа		
Необесп. видимость обр.		
Необесп. видимость пр.		

Новосибирск-Колывань (46.000 - 47.000 км)
47+042 км (L = 1.000 км)

Новосибирск-Колывань (47.000 - 48.000 км)

48+048 км (L = 1.000 км)

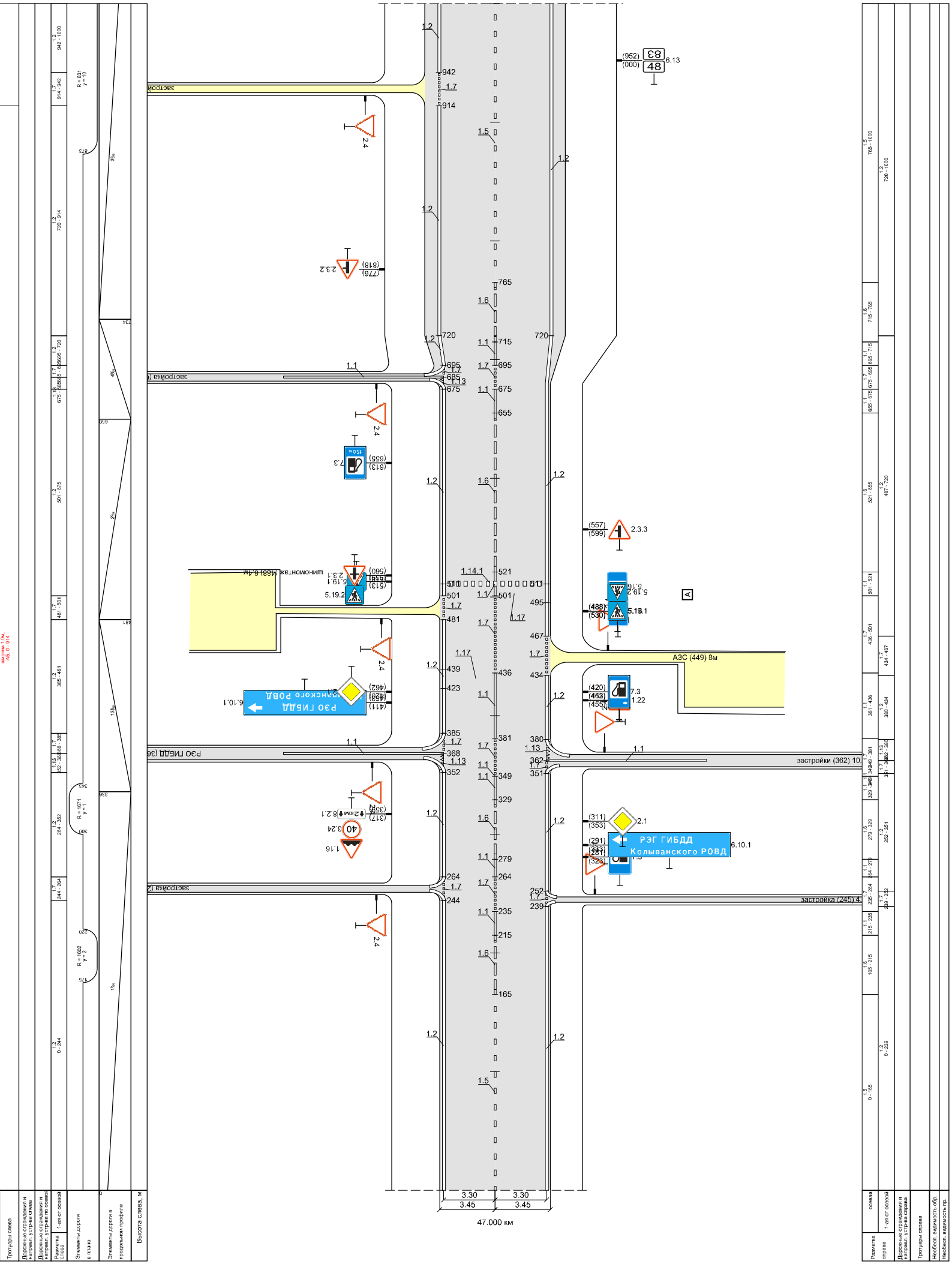

Новосибирск-Колывань (48.000 - 49.000 км)

49+041 км (L = 1.000 км)

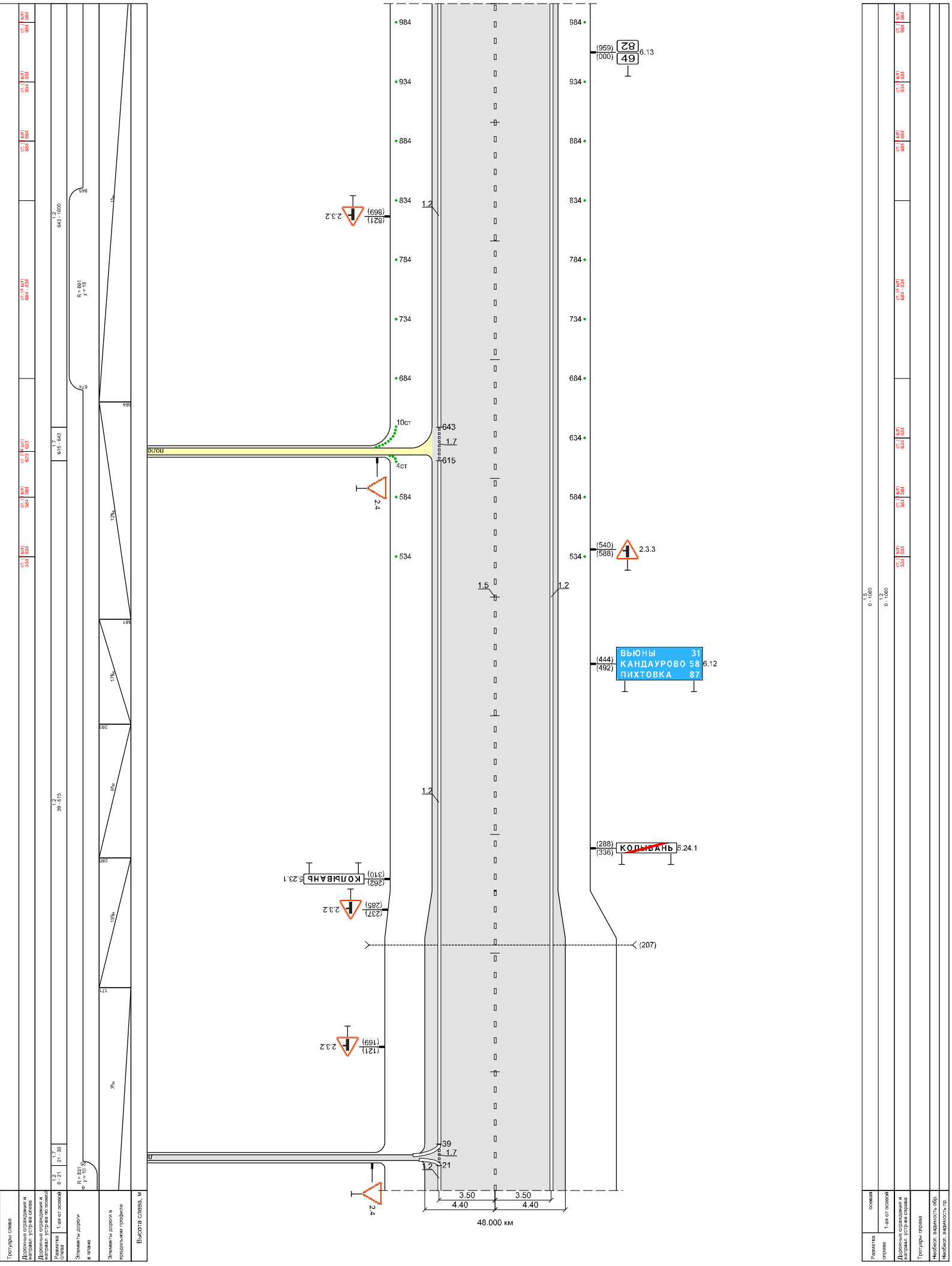

Новосибирск-Кольвань (49.000 - 50.000 км)
49+1041 км (L = 1.000 км)

Тротуары слева		
Дорожные ограждения и направл. устр-ва слева		ст. (10 шт) 338 338; ст. (1 шт) 771 771; ст. (1 шт) 821 821; ст. (1 шт) 871 871; ст. (3 шт) 908 - 1000
Дорожные ограждения и направл. устр-ва по осевой		
Разметка слева	1-ая от осевой	1.2 0 - 329; 1.7 329 - 348; 1.2 348 - 1000
Элементы дороги в плане		417; R = 2435 y = 3; 527; 1.5; R = 273 y = 26
Элементы дороги в продольном профиле		1‰; 24; 8‰; 292; 0‰; 407; 5‰; 558; 7‰; 707; 5‰
Высота слева, м		

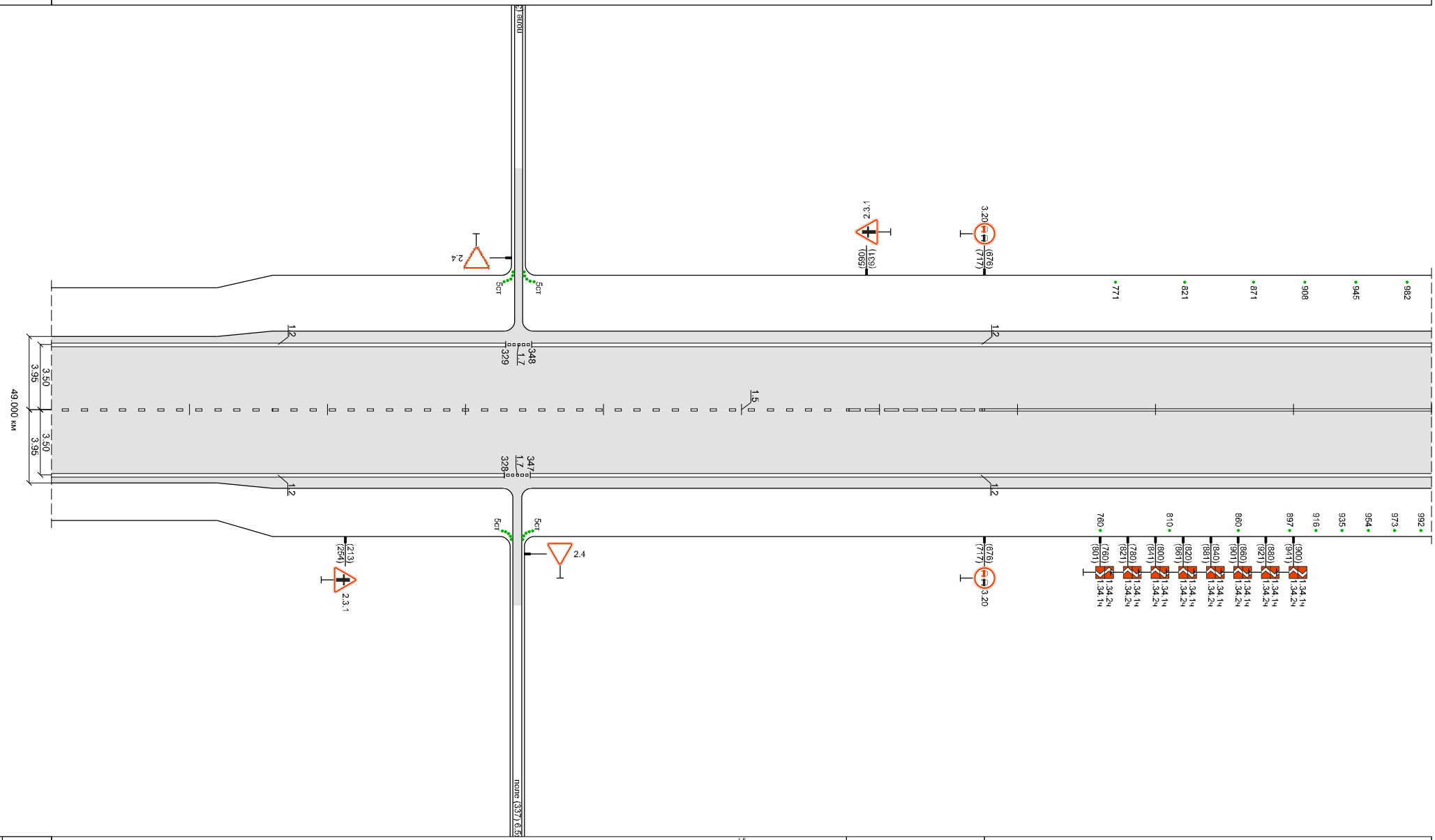

Разметка справа	осевая	1.5 0 - 1000
	1-ая от осевой	1.2 0 - 328; 1.7 328 - 347; 1.2 347 - 1000
Дорожные ограждения и направл. устр-ва справа		ст. (10 шт) 337 337; ст. (1 шт) 760 760; ст. (1 шт) 810 810; ст. (1 шт) 860 860; ст. (6 шт) 897 - 1000
Тротуары справа		
Необесп. видимость обр.		
Необесп. видимость пр.		

Новосибирск-Кольвань (50.000 - 51.000 км)

51+041 км (L = 1.000 км)

Тротуары слева		
Дорожные ограждения и направл. устр-ва слева		ст. (1 шт) 0 - 19; ст. (1 шт) 56; ст. (1 шт) 106; ст. (1 шт) 156
Дорожные ограждения и направл. устр-ва по осевой		
Разметка слева	1-ая от осевой	1.2 0 - 989; 1.7 989 - 1000
Элементы дороги в плане		R = 273 y = 26
Элементы дороги в продольном профиле		5‰; 764; 15‰; 449; 33‰; 925; 2‰
Высота слева, м		

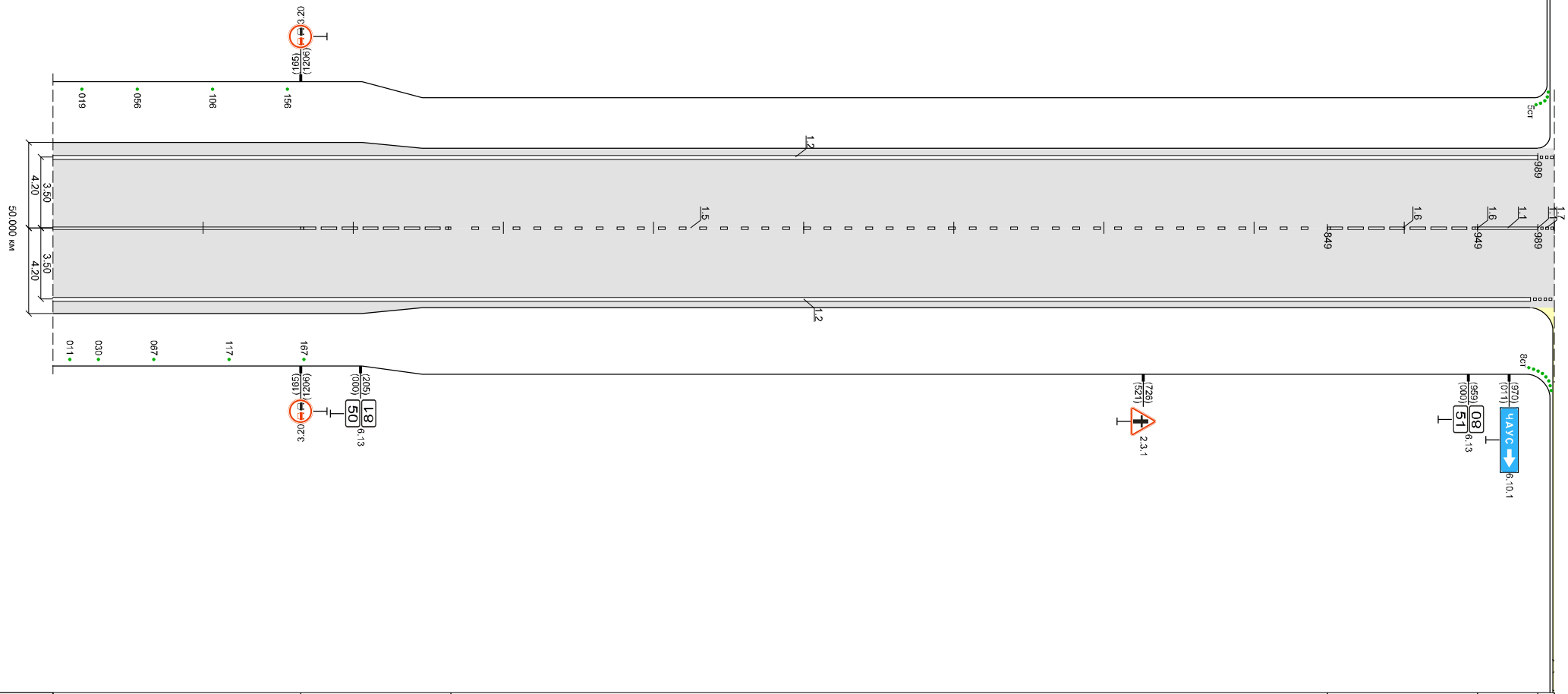

Разметка справа	осевая	1.5 0 - 849; 1.6 849 - 949; 1.6 949 - 949; 1.1 949 - 989; 1.7 989 - 1000
	1-ая от осевой	1.2 0 - 984; 1.7 984 - 1000
Дорожные ограждения и направл. устр-ва справа		ст. (2 шт) 0 - 30; ст. (1 шт) 67; ст. (1 шт) 117; ст. (1 шт) 167
Тротуары справа		
Необесп. видимость обр.		
Необесп. видимость пр.		

Новосибирск-Колывань (51.000 - 52.000 км)
51+1041 км (L = 1.000 км)

| | | |

| | | |

Тротуары слева		
Дорожные ограждения и направл. устр-ва слева		ст. (1 шт) 41 · ст. (1 шт) 91 · ст. (6 шт) 126 - 301 · ст. (1 шт) 336 · ст. (1 шт) 386
Дорожные ограждения и направл. устр-ва по осевой		
Разметка слева	1-ая от осевой	1.2 0 - 491 · 1.8 491 - 596 · 1.2 596 - 735 · 1.7 735 - 749 · 1.2 749 - 844 · 1.7 844 - 864 · 1.2 864 - 1000
Элементы дороги в плане		126 · R = 252 y = 39 · 380
Элементы дороги в продольном профиле		27‰ · 114 · 43‰ · 244 · 24‰ · 444 · 15‰ · 679 · 20‰ · 908 · 16‰
Высота слева, м		

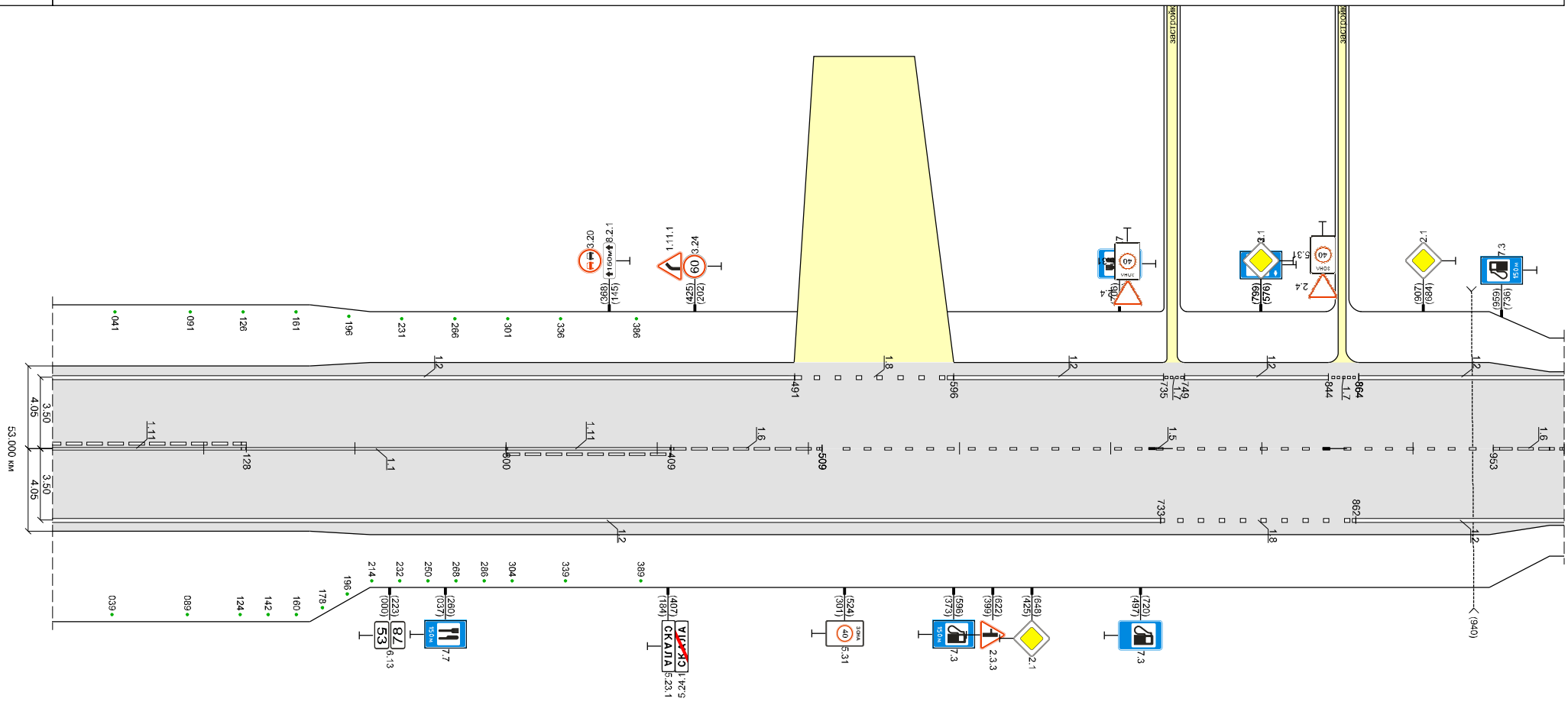

Разметка справа	осевая	1.11 0 - 128 · 1.1 128 - 300 · 1.11 300 - 409 · 1.6 409 - 509 · 1.5 509 - 953 · 1.6 953 - 1000
	1-ая от осевой	1.2 0 - 733 · 1.8 733 - 862 · 1.2 862 - 1000
Дорожные ограждения и направл. устр-ва справа		ст. (1 шт) 39 · ст. (1 шт) 89 · ст. (11 шт) 124 - 304 · ст. (1 шт) 339 · ст. (1 шт) 389
Тротуары справа		ширина 1.0м; АБ, 407 - 1000
Необесп. видимость обр.		195 · 170 · 409
Необесп. видимость пр.		170 · 114

Новосибирск-Колывань (54.000 - 55.000 км)
55+040 км (L = 1.000 км)

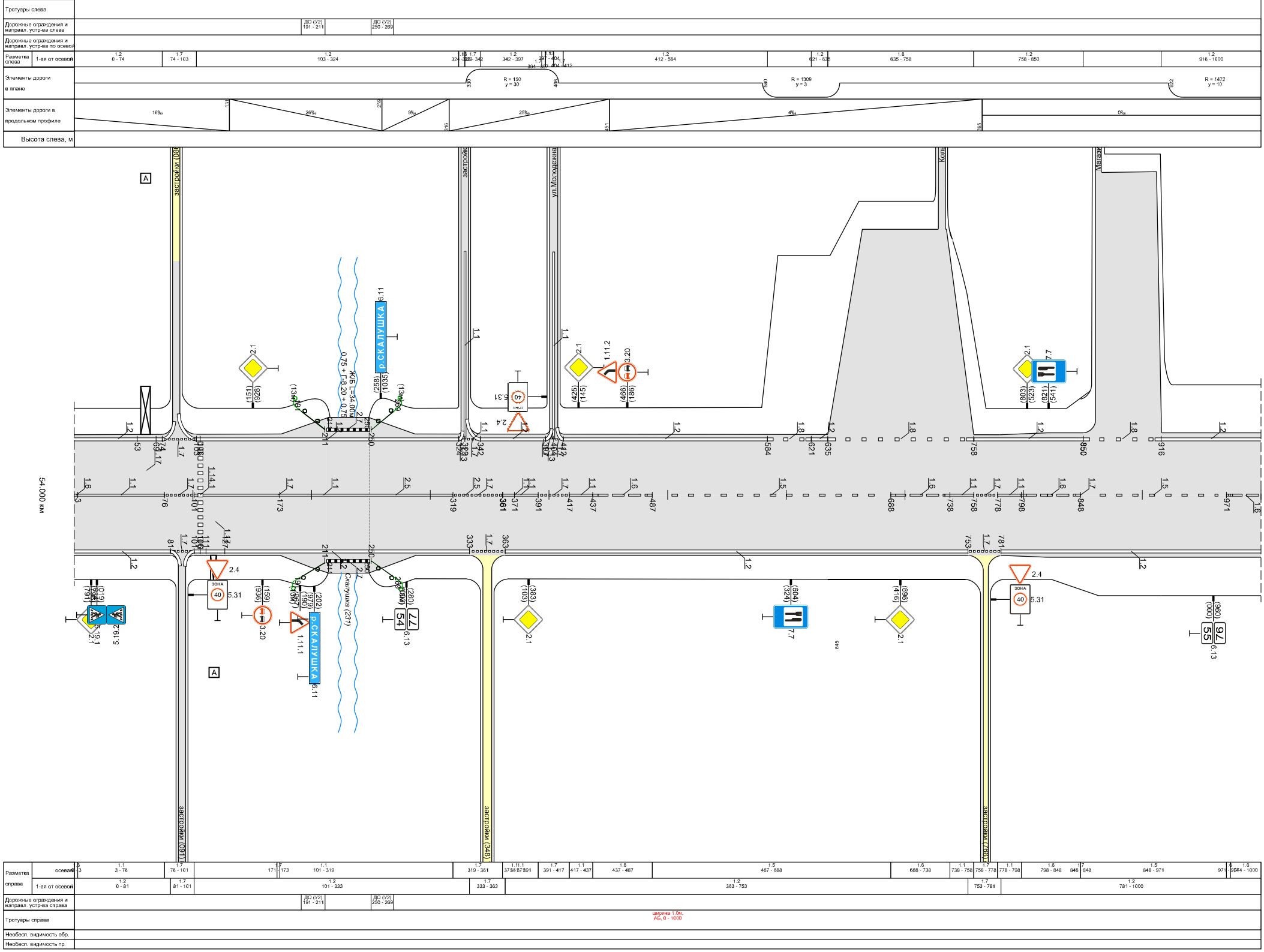

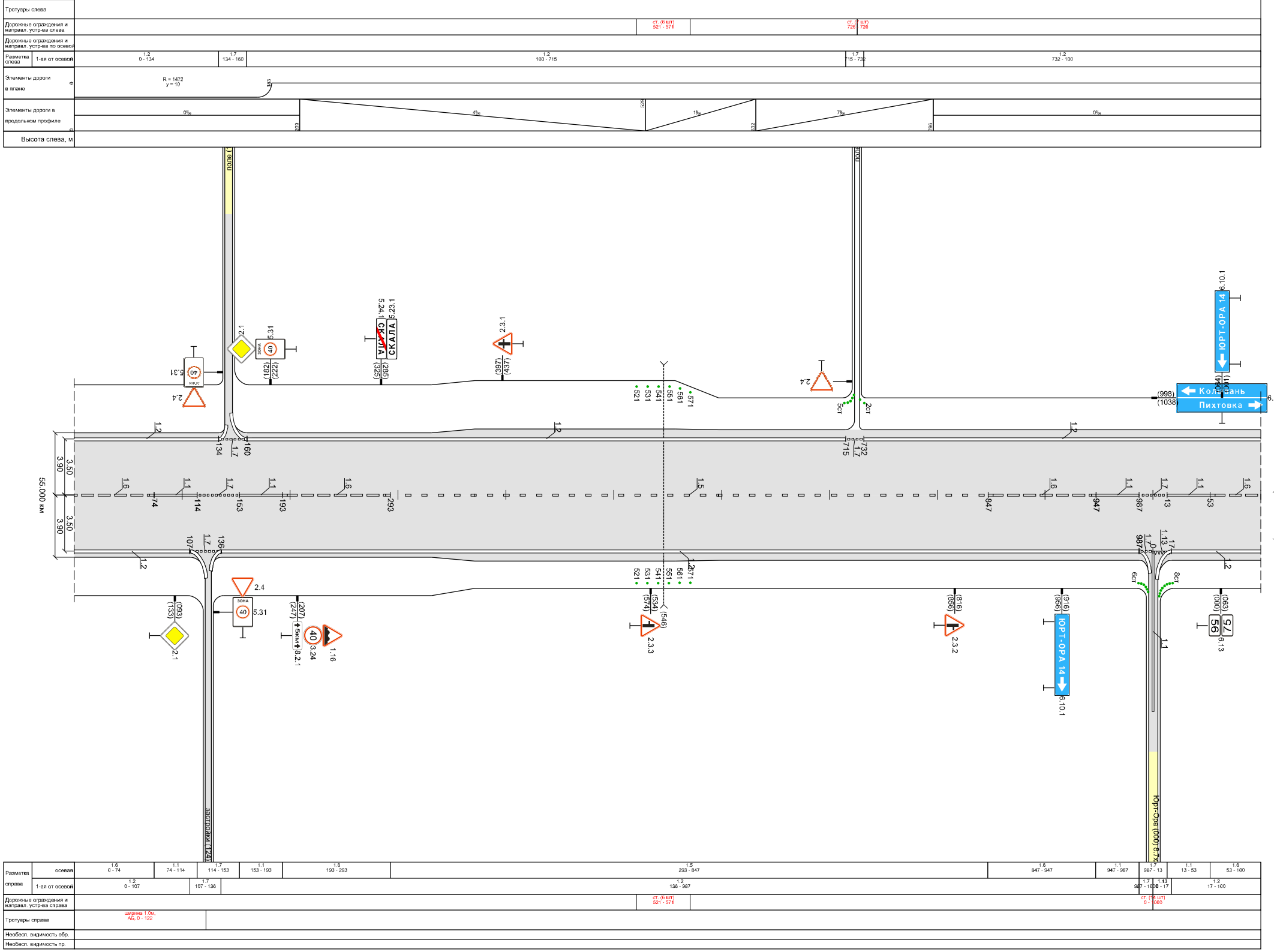
Тротуары слева
Дорожные ограждения и направл. устр-ва слева
Дорожные ограждения и направл. устр-ва по осевой
Разметка слева
1-ая от осевой
Элементы дороги в плане
Элементы дороги в продольном профиле
Высота слева, м
Разметка справа
осевая
1-ая от осевой
Дорожные ограждения и направл. устр-ва справа
Тротуары справа
Необесп. видимость обр.
Необесп. видимость пр.
ЮРТ-ОРА 14
Колывань
Пихтовка
СКАЛА
ЗОНА
Юрт-Ора (000) 6.7х
Новосибирск-Колывань (55.000 - 56.100 км)
56+037 км (L = 1.100 км)
55.000 км

Тротуары слева		
Дорожные ограждения и направл. устр-ва слева		
Дорожные ограждения и направл. устр-ва по осевой		
Разметка слева	1-ая от осевой	1.2 100 - 1000
Элементы дороги в плане		492 R = 13647 y = 2 698
Элементы дороги в продольном профиле		0‰ 100 9‰ 271 0‰ 395 4‰ 433 516 15‰
Высота слева, м		

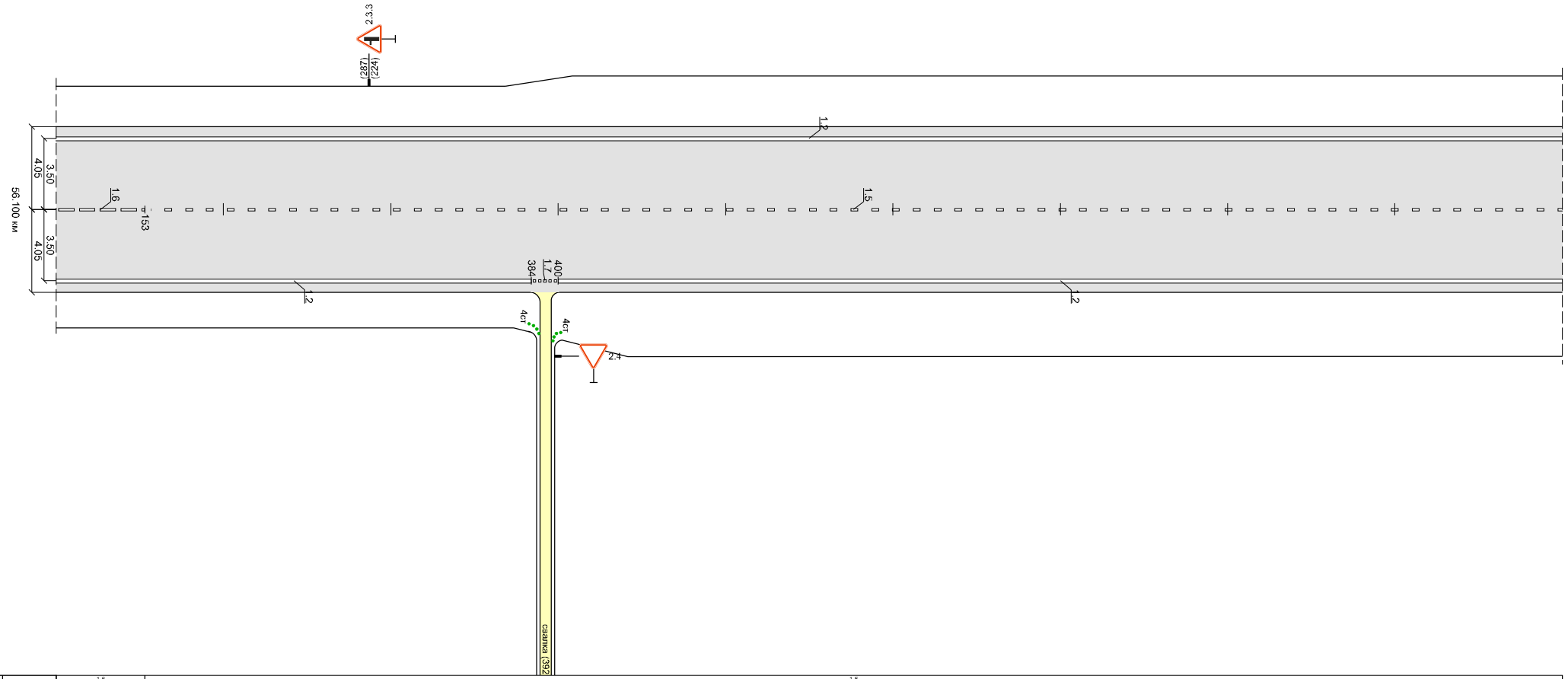

Новосибирск-Кольцовский (56.100 - 57.000 км)
56+937 км (L = 0.900 км)

Разметка справа	осевая	1.6 100 - 153 1.5 153 - 1000
	1-ая от осевой	1.2 100 - 384 1.7 384 - 400 1.2 400 - 1000
Дорожные ограждения и направл. устр-ва справа		ст. 6 392 шт 392
Тротуары справа		
Необесп. видимость обр.		
Необесп. видимость пр.		

Тротуары слева		
Дорожные ограждения и направл. устр-ва слева		ст. (6 шт) 797 - 847
Дорожные ограждения и направл. устр-ва по осевой		
Разметка слева	1-ая от осевой	1.2 0 - 1000
Элементы дороги в плане		
Элементы дороги в продольном профиле		1‰ 1‰ 5‰ 3‰ 1‰
Высота слева, м		

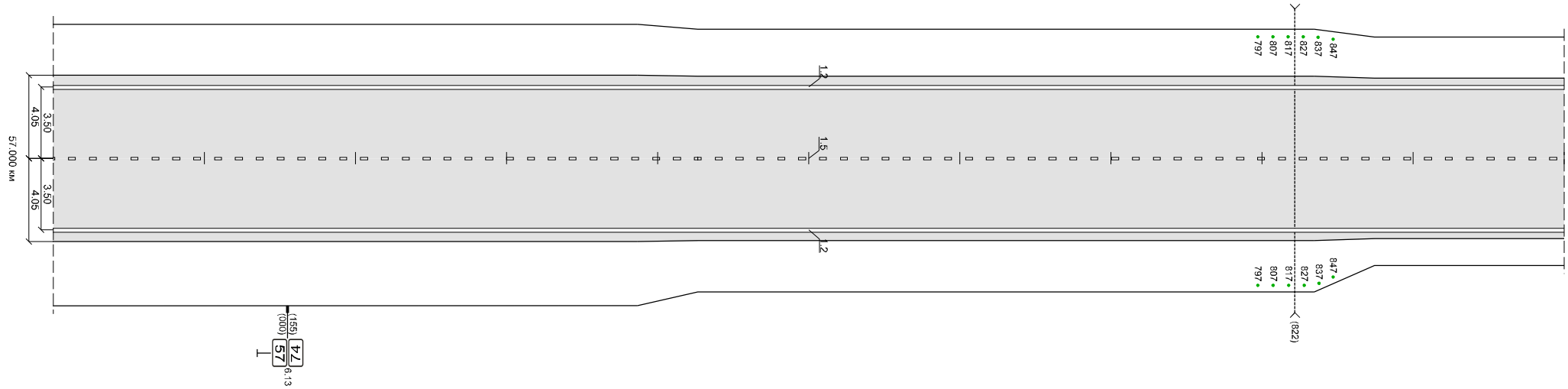

Разметка справа	осевая	1.5 0 - 1000
	1-ая от осевой	1.2 0 - 1000
Дорожные ограждения и направл. устр-ва справа		ст. (6 шт) 797 - 847
Тротуары справа		
Необесп. видимость обр.		
Необесп. видимость пр.		

Тротуары слева		
Дорожные ограждения и направл. устр-ва слева		
Дорожные ограждения и направл. устр-ва по осевой		
Разметка слева	1-ая от осевой	1.2 0 - 1000
Элементы дороги в плане		
Элементы дороги в продольном профиле		1‰ 5‰ 629 4‰
Высота слева, м		

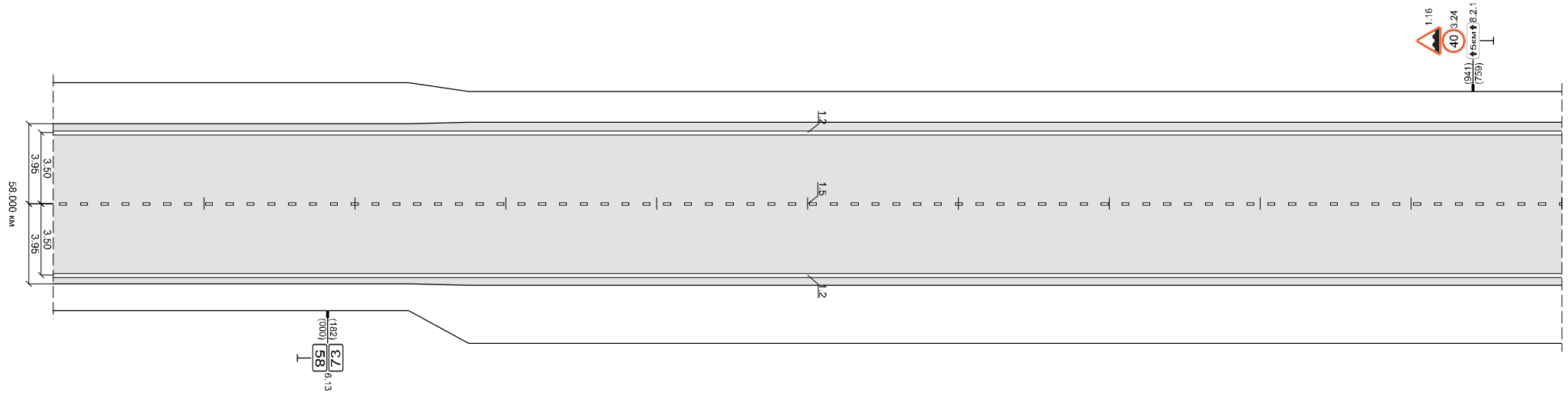

Новосибирск-Колывань (58.000 - 59.000 км)
58+818 км (L = 1.000 км)

Разметка справа	осевая	1.5 0 - 1000
	1-ая от осевой	1.2 0 - 1000
Дорожные ограждения и направл. устр-ва справа		
Тротуары справа		
Необесп. видимость обр.		
Необесп. видимость пр.		

Тротуары слева		
Дорожные ограждения и направл. устр-ва слева		ст. (9 шт) 125 - 525; ДО (У2) 539 - 579; ст. (3 шт) 625 - 725
Дорожные ограждения и направл. устр-ва по осевой		
Разметка слева	1-ая от осевой	1.2 0 - 1000
Элементы дороги в плане		572; R = 321 y = 28; 100; 292; R = 271 y = 26; 564
Элементы дороги в продольном профиле		12; 4‰; 4‰; 534; 8‰; 629; 6‰
Высота слева, м		

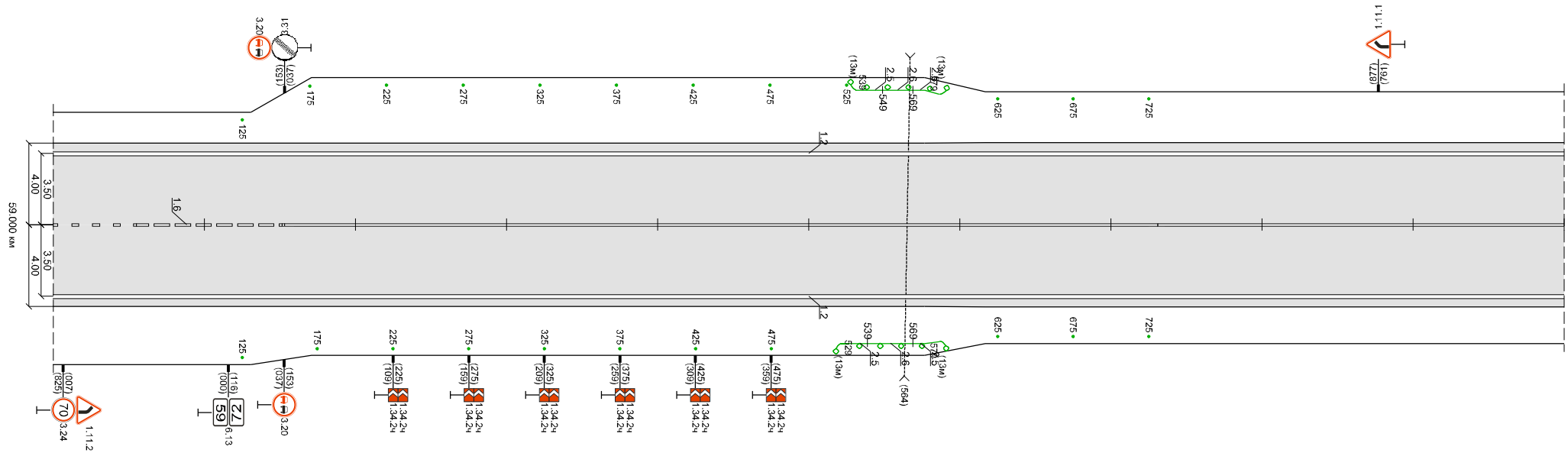

Разметка справа	осевая			1.5 0 - 1000			
	1-ая от осевой	1.2 0 - 1000					
Дорожные ограждения и направл. устр-ва справа		ст. (8 шт) 125 - 475		ДО (У2) 529 - 579		ст. (3 шт) 625 - 725	
Тротуары справа							
Необесп. видимость обр.							
Необесп. видимость пр.							

Тротуары слева		ширина 1.0м, А6 458 - 471
Дорожные ограждения и направл. устр-ва слева		ст. (1 шт) 34; ст. (1 шт) 84; ст. (1 шт) 134; ст. (8 шт) 184 - 513; ст. (1 шт) 563; ДО (V2) 593 - 649; ДО (V2) 696 - 801; ст. (1 шт) 918; ст. (1 шт) 968
Дорожные ограждения и направл. устр-ва по осевой		
Разметка слева	2-ая от осевой	1.2 428 - 467
	1-ая от осевой	1.2 0 - 428; 1.8 428 - 467; 1.2 467 - 1000
Элементы дороги в плане		581; R = 572 y = 31; 955
Элементы дороги в продольном профиле		6‰; 17; 1‰; 417; 12‰; 555; 37‰; 696; 0‰; 774; 29‰
Высота слева, м		

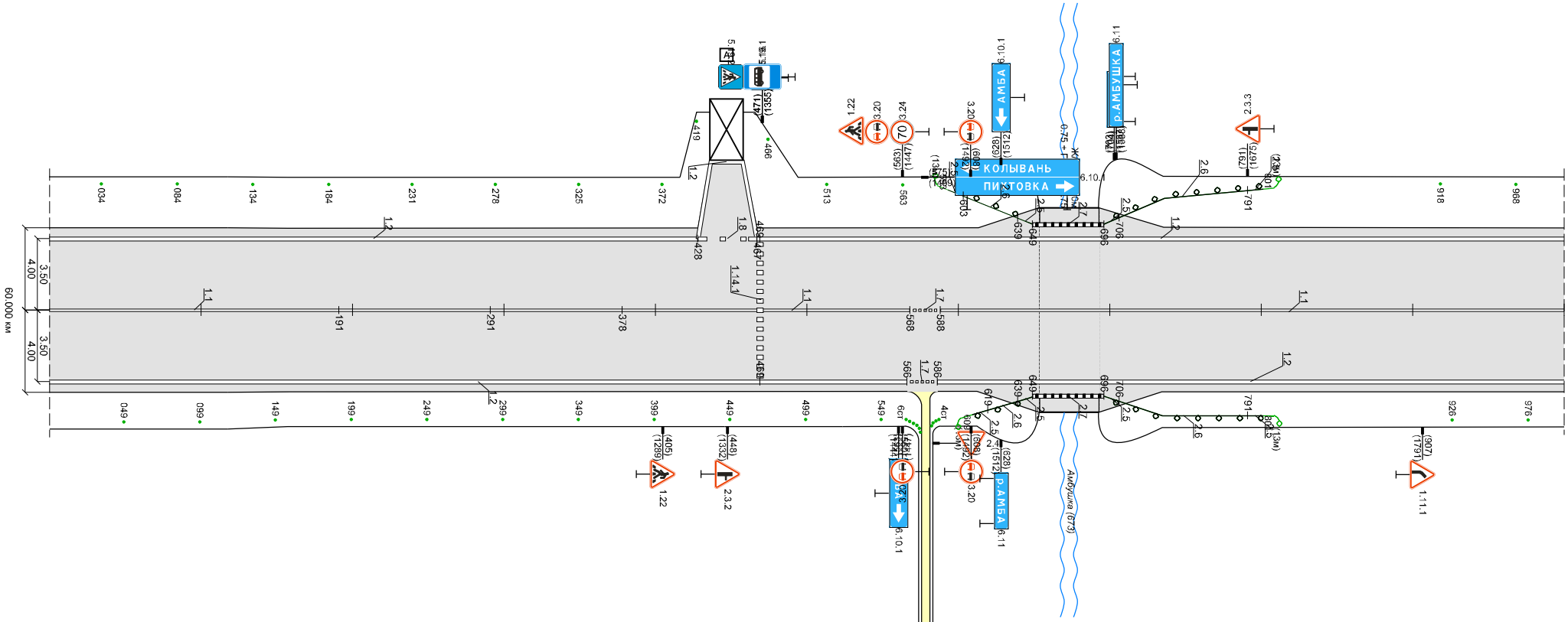

Разметка справа	осевая	1.5 0 - 191; 1.8 191 - 291; 1.1 291 - 568; 1.7 568 - 588; 1.1 588 - 1000
	1-ая от осевой	1.2 0 - 566; 1.7 566 - 586; 1.2 586 - 1000
Дорожные ограждения и направл. устр-ва справа		ст. (1 шт) 49; ст. (1 шт) 99; ст. (1 шт) 149; ст. (7 шт) 199 - 499; ст. (1 шт) 549; ст. (1 шт) 578; ДО (V2) 609 - 649; ДО (V2) 696 - 801; ст. (1 шт) 926; ст. (1 шт) 976
Тротуары справа		ширина 1.0м, А5 467 - 577
Необесп. видимость обр.		567; 220; 714
Необесп. видимость пр.		291; 220; 428; 617; 271; 853; 885

Новосибирск-Кольвань (61.000 - 62.000 км)
62+100 км (L = 1.000 км)

Тротуары слева		
Дорожные ограждения и направл. устр-ва слева		ст. (18 шт) 18 · ст. (9 шт) 67 - 299 · ст. (12 шт) 353 · ст. (1 шт) 427 · ст. (1 шт) 477 · ст. (1 шт) 530 · ст. (1 шт) 580 · ст. (4 шт) 630 - 780 · ДО (V2) 809 - 833 · ДО (V2) 862 - 900 · ст. (1 шт) 930
Дорожные ограждения и направл. устр-ва по осевой		
Разметка слева	1-ая от осевой	1.2 0 - 337 · 1.13 337 - 353 · 1.7 353 - 369 · 1.2 369 - 1000
Элементы дороги в плане		R = 387 y = 37 · R = 513 y = 19
Элементы дороги в продольном профиле		29‰ · 8‰ · 95‰ · 16‰ · 2‰ · 12‰
Высота слева, м		

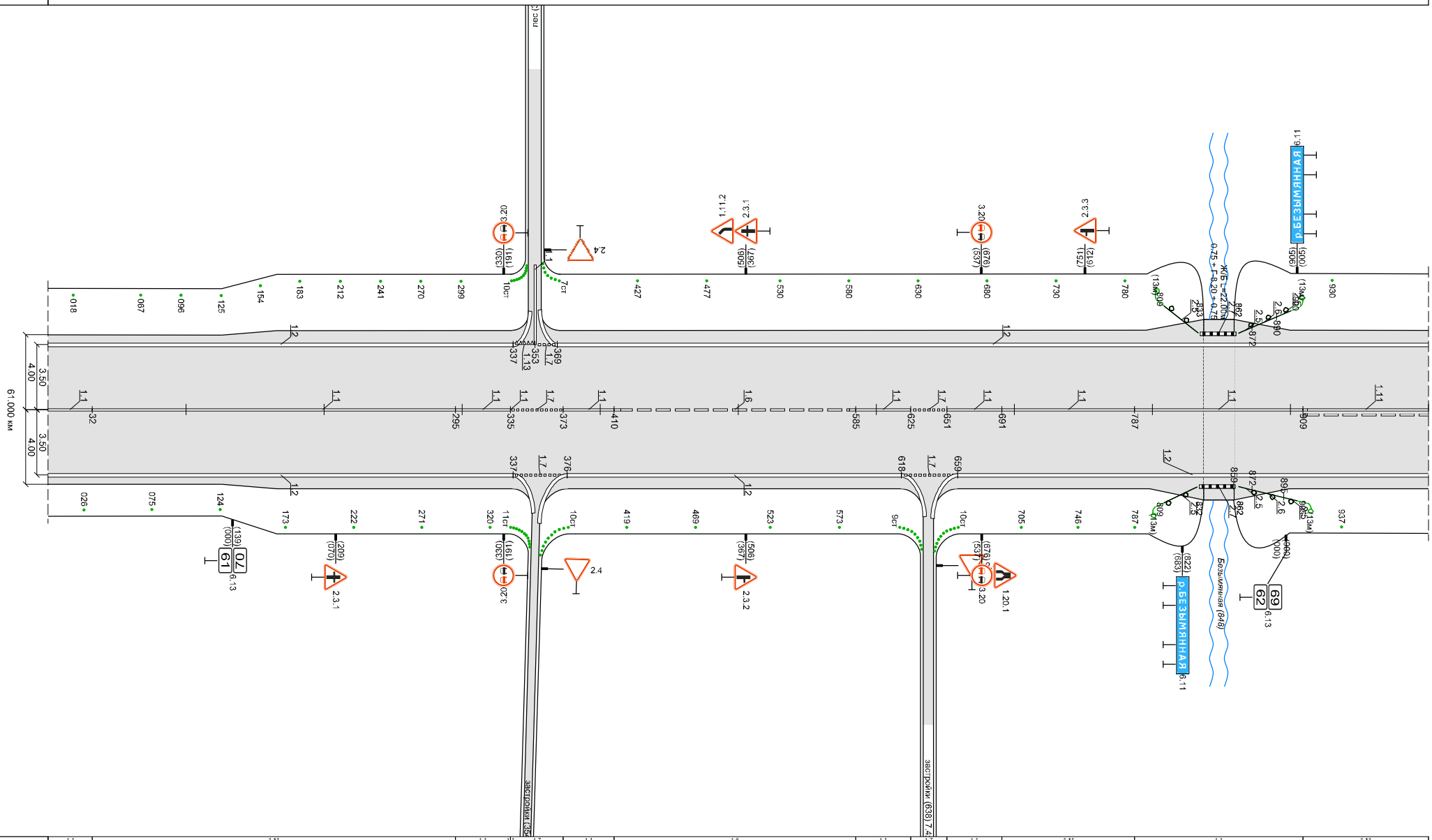

Разметка справа	осевая	1.1 0 - 32 · 1.11 32 - 295 · 1.1 295 - 335 · 1.1 335 - 373 · 1.1 373 - 410 · 1.6 410 - 585 · 1.1 585 - 625 · 1.7 625 - 651 · 1.1 651 - 691 · 1.11 691 - 787 · 1.1 787 - 909 · 1.11 909 - 1000
	1-ая от осевой	1.2 0 - 337 · 1.7 337 - 376 · 1.2 376 - 618 · 1.7 618 - 659 · 1.2 659 - 1000
Дорожные ограждения и направл. устр-ва справа		ст. (26 шт) 26 · ст. (6 шт) 75 - 320 · ст. (21 шт) 354 · ст. (1 шт) 419 · ст. (1 шт) 469 · ст. (1 шт) 523 · ст. (1 шт) 573 · ст. (19 шт) 638 · ст. (3 шт) 705 - 787 · ДО (V2) 809 - 832 · ДО (V2) 862 - 905 · ст. (1 шт) 937
Тротуары справа		
Необесп. видимость обр.		103 · 271 · 248 · 271 · 277 · 225
Необесп. видимость пр.		277 · 002

Новосибирск-Колывань (62.000 - 63.000 км)
62+1100 км (L = 1.000 км)

Тротуары слева						
Дорожные ограждения и направл. устр-ва слева		ст. (20 шт) 157 157		ст. (24 шт) 424 424		
Дорожные ограждения и направл. устр-ва по осевой						
Разметка слева	1-ая от осевой	1.2 0 - 135	1.7 135 - 179	1.2 179 - 399	1.7 399 - 449	1.2 449 - 1000
Элементы дороги в плане						
Элементы дороги в продольном профиле		12‰	12	5‰	659	0‰
Высота слева, м						

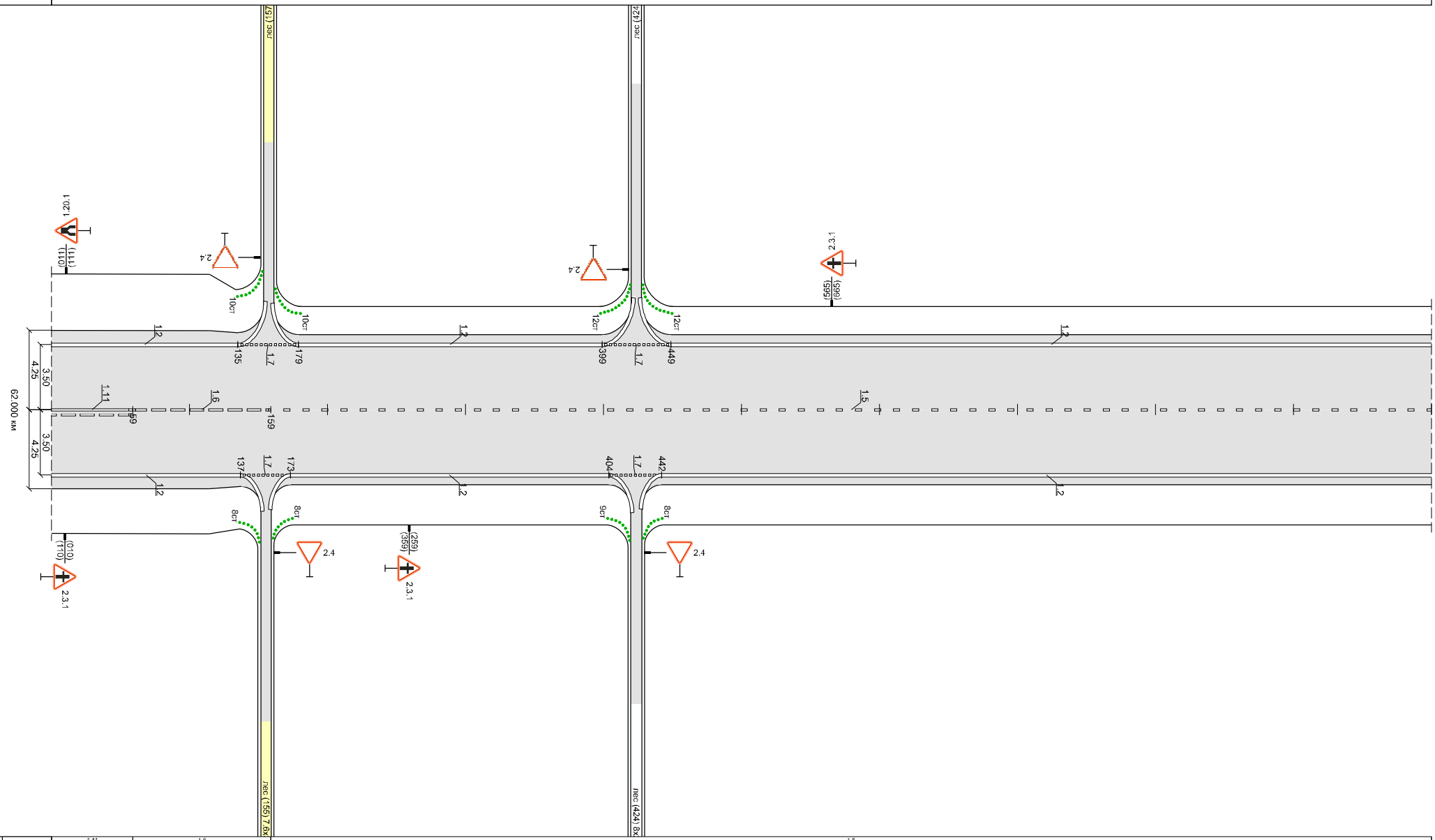

Разметка справа	осевая	1.11 0 - 59	1.6 59 - 159	1.5 159 - 1000		
	1-ая от осевой	1.2 0 - 137	1.7 137 - 173	1.2 173 - 404	1.7 404 - 442	1.2 442 - 1000
Дорожные ограждения и направл. устр-ва справа			ст. (18 шт) 155 155		ст. (27 шт) 424 424	
Тротуары справа						
Необесп. видимость обр.						
Необесп. видимость пр.						

Тротуары слева		
Дорожные ограждения и направл. устр-ва слева		ДО (V2) 316 - 388; ст. (19 шт) 774 774
Дорожные ограждения и направл. устр-ва по осевой		
Разметка слева	1-ая от осевой	1.2 0 - 750; 1.13 750 - 774; 1.7 774 - 789; 1.2 789 - 1000
Элементы дороги в плане		
Элементы дороги в продольном профиле		0‰; 53; 7‰; 313; 15‰; 439; 4‰; 739; 0‰
Высота слева, м		

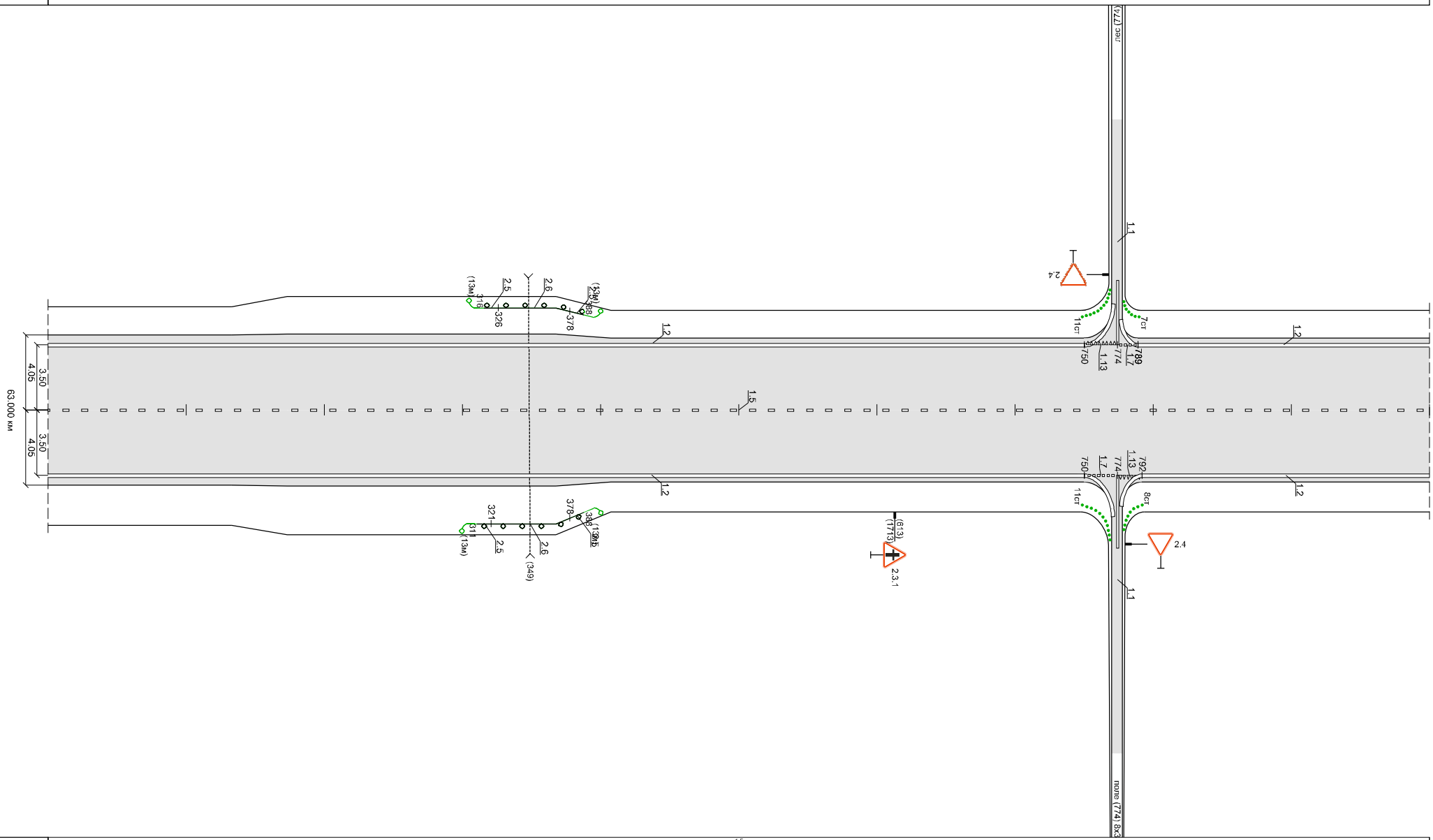

Разметка справа	осевая	1.5 0 - 1000
	1-ая от осевой	1.2 0 - 750; 1.7 750 - 774; 1.13 774 - 792; 1.2 792 - 1000
Дорожные ограждения и направл. устр-ва справа		ДО (V2) 311 - 388; ст. (19 шт) 774 774
Тротуары справа		
Необесп. видимость обр.		
Необесп. видимость пр.		

Новосибирск-Колывань (63.000 - 64.000 км)
62+2100 км (L = 1.000 км)

Тротуары слева		
Дорожные ограждения и направл. устр-ва слева	ст. (6 шт) 325 - 375	ДО (У2) 907 - 1000
Дорожные ограждения и направл. устр-ва по осевой		
Разметка слева: 1-ая от осевой	1.2 0 - 1000	
Элементы дороги в плане		
Элементы дороги в продольном профиле	0‰ (325); 14‰ (968); 8‰ (1000); 4‰ (1000)	
Высота слева, м		

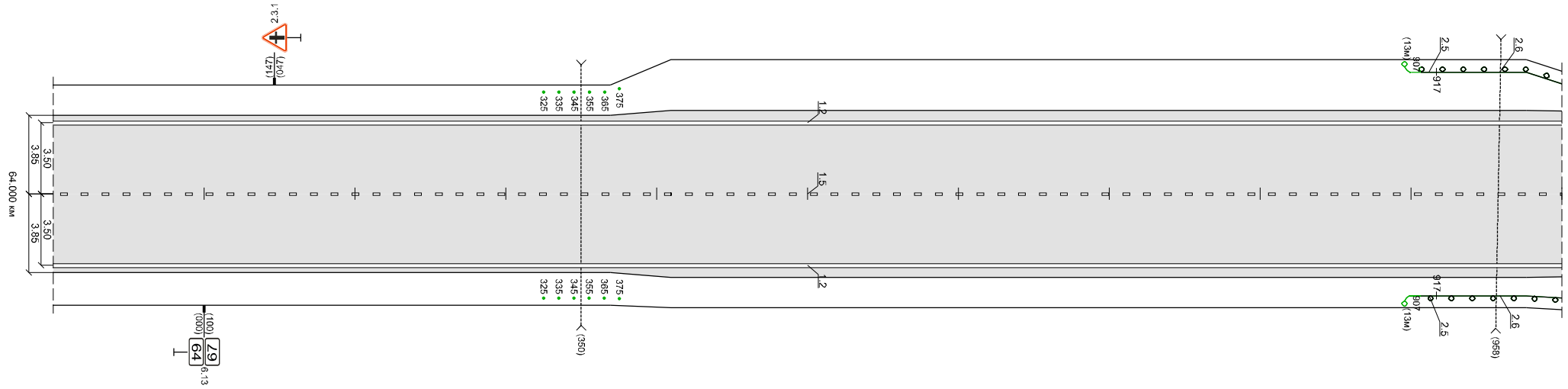

Разметка справа: осевая	1.5 0 - 1000	
Разметка справа: 1-ая от осевой	1.2 0 - 1000	
Дорожные ограждения и направл. устр-ва справа	ст. (6 шт) 325 - 375	ДО (У2) 907 - 1000
Тротуары справа		
Необесп. видимость обр.		
Необесп. видимость пр.		

Новосибирск-Кольвань (65.000 - 66.000 км)
65+927 км (L = 1.000 км)

Тротуары слева		
Дорожные ограждения и направл. устр-ва слева	ДО (У2) 0 - 43	ст. (13 шт) 858; ст. (1 шт) 895; ДО (У2) 947 - 1000
Дорожные ограждения и направл. устр-ва по осевой		
Разметка слева: 1-ая от осевой	1.2 0 - 851; 1.7 851 - 870; 1.2 870 - 1000	
Элементы дороги в плане		
Элементы дороги в продольном профиле	4‰ (896); 36‰ (628); 20‰ (370); 6‰	
Высота слева, м		

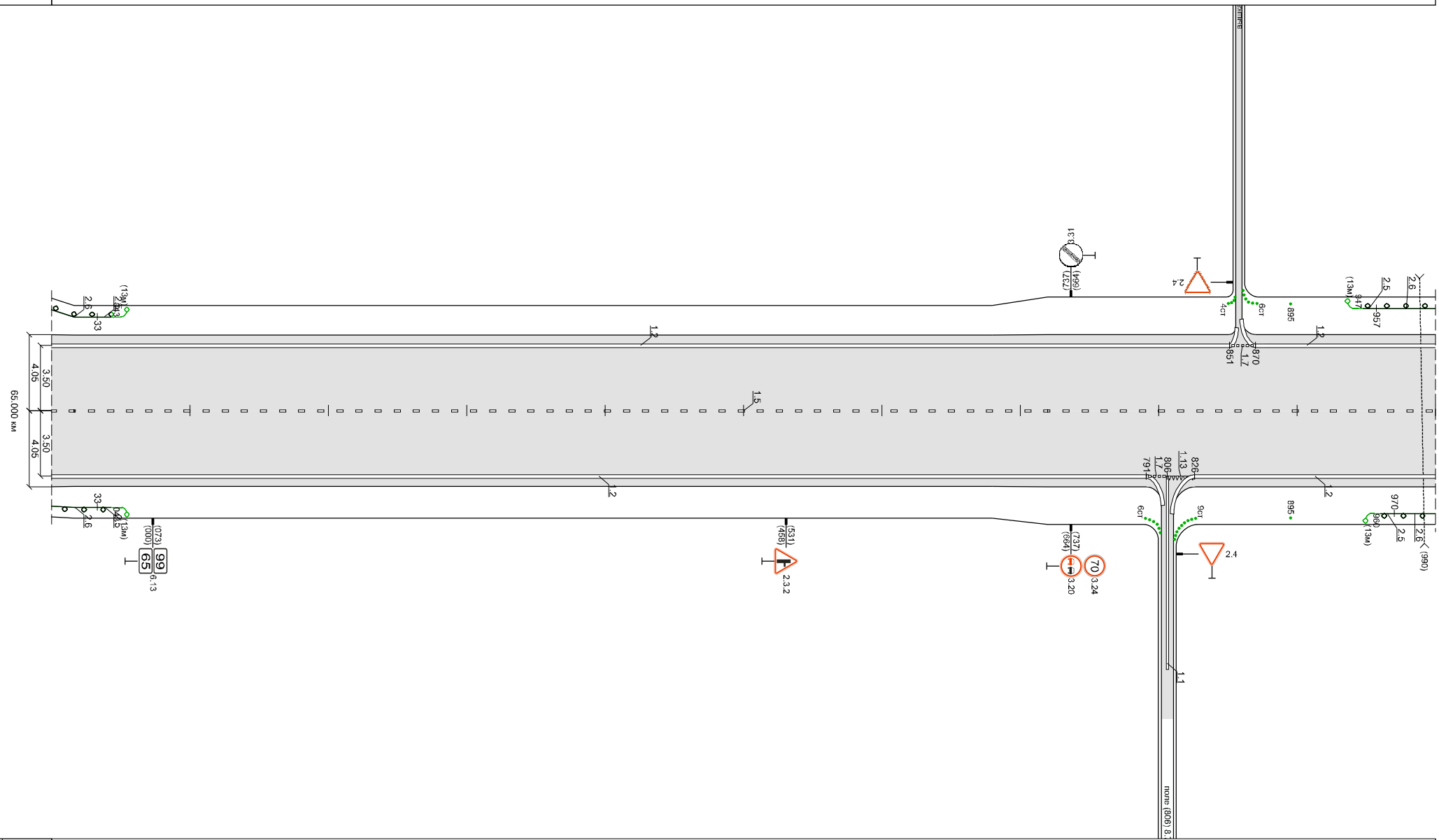

Разметка справа: осевая	1.5 0 - 1000	
Разметка справа: 1-ая от осевой	1.2 0 - 791; 1.7 791 - 806; 1.13 806 - 826; 1.2 826 - 1000	
Дорожные ограждения и направл. устр-ва справа	ДО (У2) 0 - 43; ст. (13 шт) 806; ст. (1 шт) 895; ДО (У2) 960 - 1000	
Тротуары справа		
Необесп. видимость обр.		
Необесп. видимость пр.		

Новосибирск-Колывань (66.000 - 67.000 км)
67+002 км (L = 1.000 км)

Тротуары слева		
Дорожные ограждения и направл. устр-ва слева		ДО (У2) 0 - 37; ст. (2 шт) 95 - 145; ст. (3 шт) 175; ст. (1 шт) 245; ст. (1 шт) 295; ст. (1 шт) 345; ст. (1 шт) 395
Дорожные ограждения и направл. устр-ва по осевой		
Разметка слева	1-ая от осевой	1.2 0 - 159; 1.13 159 - 175; 1.7 175 - 199; 1.2 199 - 1000
Элементы дороги в плане		R = 863 y = 14
Элементы дороги в продольном профиле		6‰; 3‰; 926
Высота слева, м		

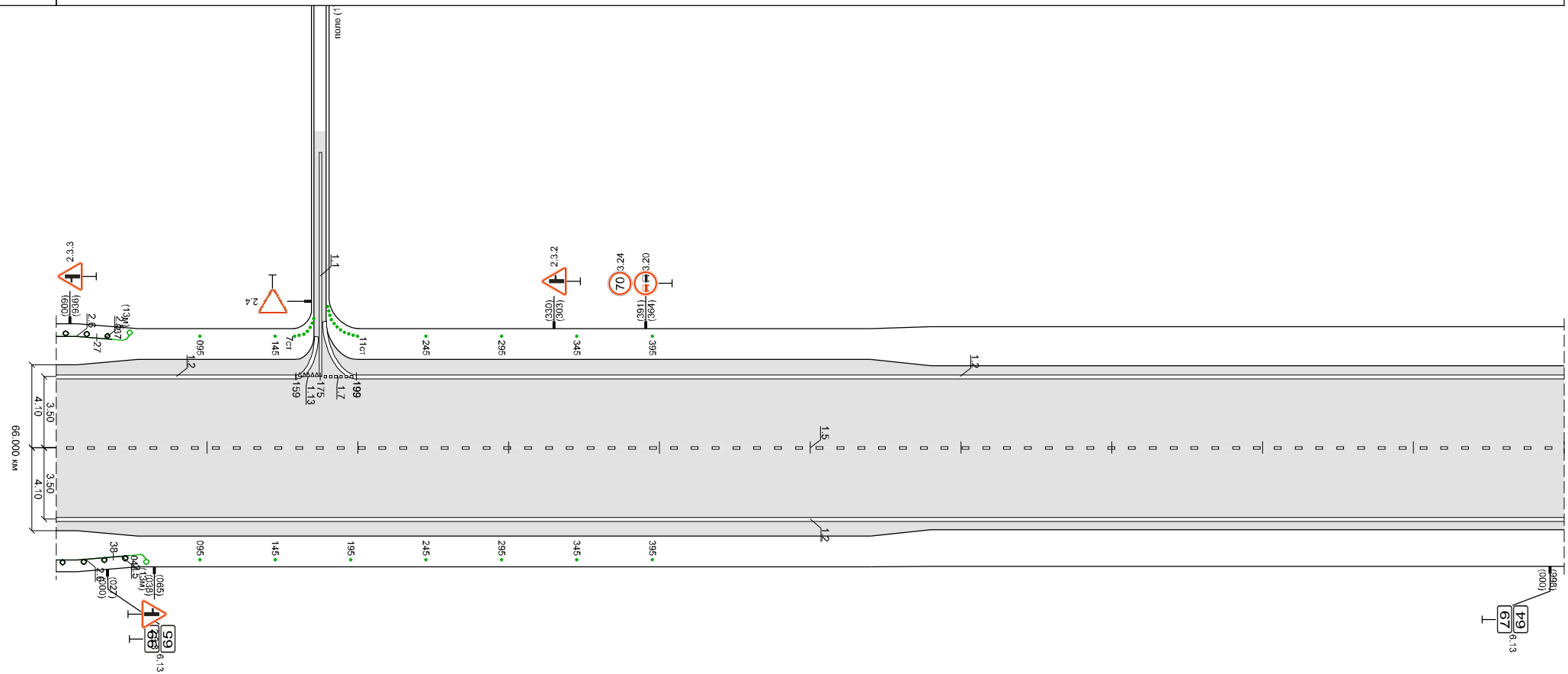

Разметка справа	осевая	1.5 0 - 1000
	1-ая от осевой	1.2 0 - 1000
Дорожные ограждения и направл. устр-ва справа		ДО (У2) 0 - 46; ст. (4 шт) 95 - 245; ст. (1 шт) 295; ст. (1 шт) 345; ст. (1 шт) 395
Тротуары справа		
Необесп. видимость обр.		
Необесп. видимость пр.		

Тротуары слева		
Дорожные ограждения и направл. устр-ва слева		ДО (V2) 039 - 223; нед.СС 8шт 282 - 632; нед.СС 1шт 682; нед.СС 1шт 682; нед.СС 1шт 732; нед.СС 1шт 732; нед.СС 1шт 782; нед.СС 1шт 782
Дорожные ограждения и направл. устр-ва по осевой		
Разметка слева	1-ая от осевой	1.2 000 - 1000
Элементы дороги в плане		222; R = 1885 y = 13; 642
Элементы дороги в продольном профиле		3‰; 94; 10‰; 189; 12‰; 423; 5‰
Высота слева, м		

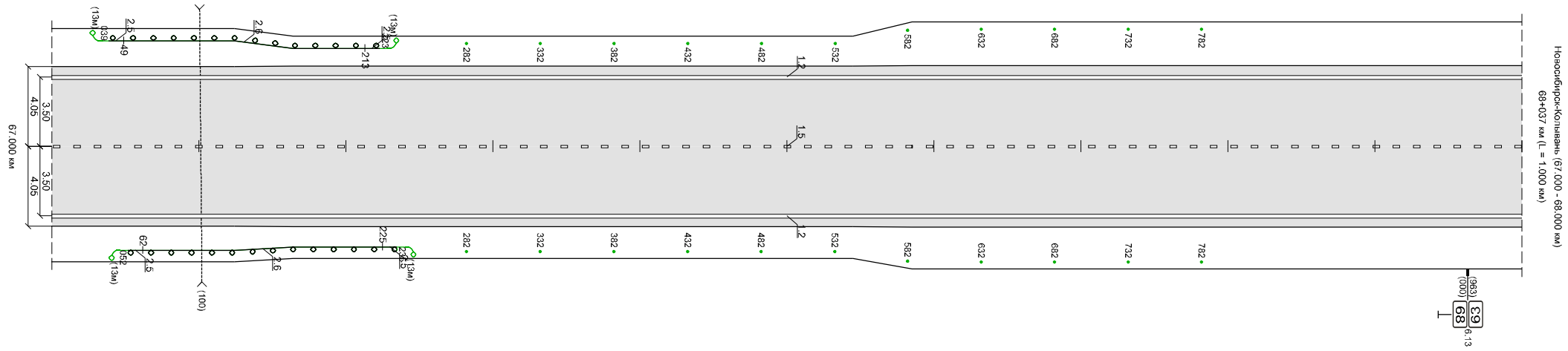

Разметка справа	осевая	1.5 000 - 1000
	1-ая от осевой	1.2 000 - 1000
Дорожные ограждения и направл. устр-ва справа		ДО (V2) 052 - 235; нед.СС 8шт 282 - 632; нед.СС 1шт 682; нед.СС 1шт 682; нед.СС 1шт 732; нед.СС 1шт 732; нед.СС 1шт 782; нед.СС 1шт 782
Тротуары справа		
Необесп. видимость обр.		
Необесп. видимость пр.		

Новосибирск-Кольвань (68.000 - 68.828 км)
68+865 км (L = 0.828 км)

Тротуары слева					
Дорожные ограждения и направл. устр-ва слева		нед.СС 17шт. 469			нед.СС 6шт. 777 - 827
Дорожные ограждения и направл. устр-ва по осевой					
Разметка слева	1-ая от осевой	1.2 000 - 452	1.13 452 - 469	1.7 469 - 490	1.2 490 - 828
Элементы дороги в плане					
Элементы дороги в продольном профиле		5‰			0‰
Высота слева, м		473			

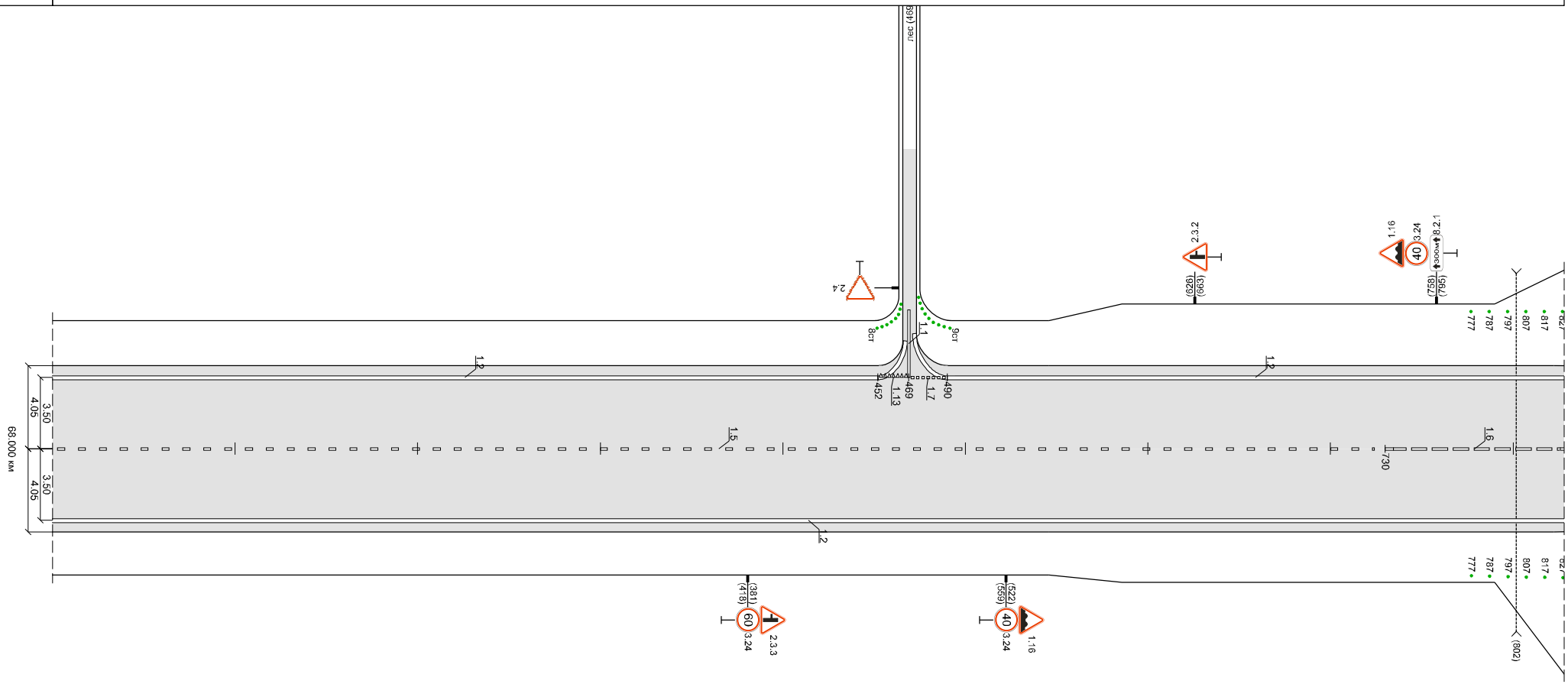

Разметка справа	осевая	1.5 000 - 730	1.6 730 - 828
	1-ая от осевой	1.2 000 - 828	
Дорожные ограждения и направл. устр-ва справа			нед.СС 6шт. 777 - 827
Тротуары справа			
Необесп. видимость обр.			
Необесп. видимость пр.			

Тротуары слева		
Дорожные ограждения и направл. устр-ва слева		
Дорожные ограждения и направл. устр-ва по осевой		
Разметка слева	2-ая от осевой	1.2 830 - 890; 1.2 890 - 087
	1-ая от осевой	1.2 823 - 830; 1.8 830 - 953; 1.1 953 - 005; 1.7 981 - 991; 1.8 005 - 087
Элементы дороги в плане		
Элементы дороги в продольном профиле		0‰
Высота слева, м		

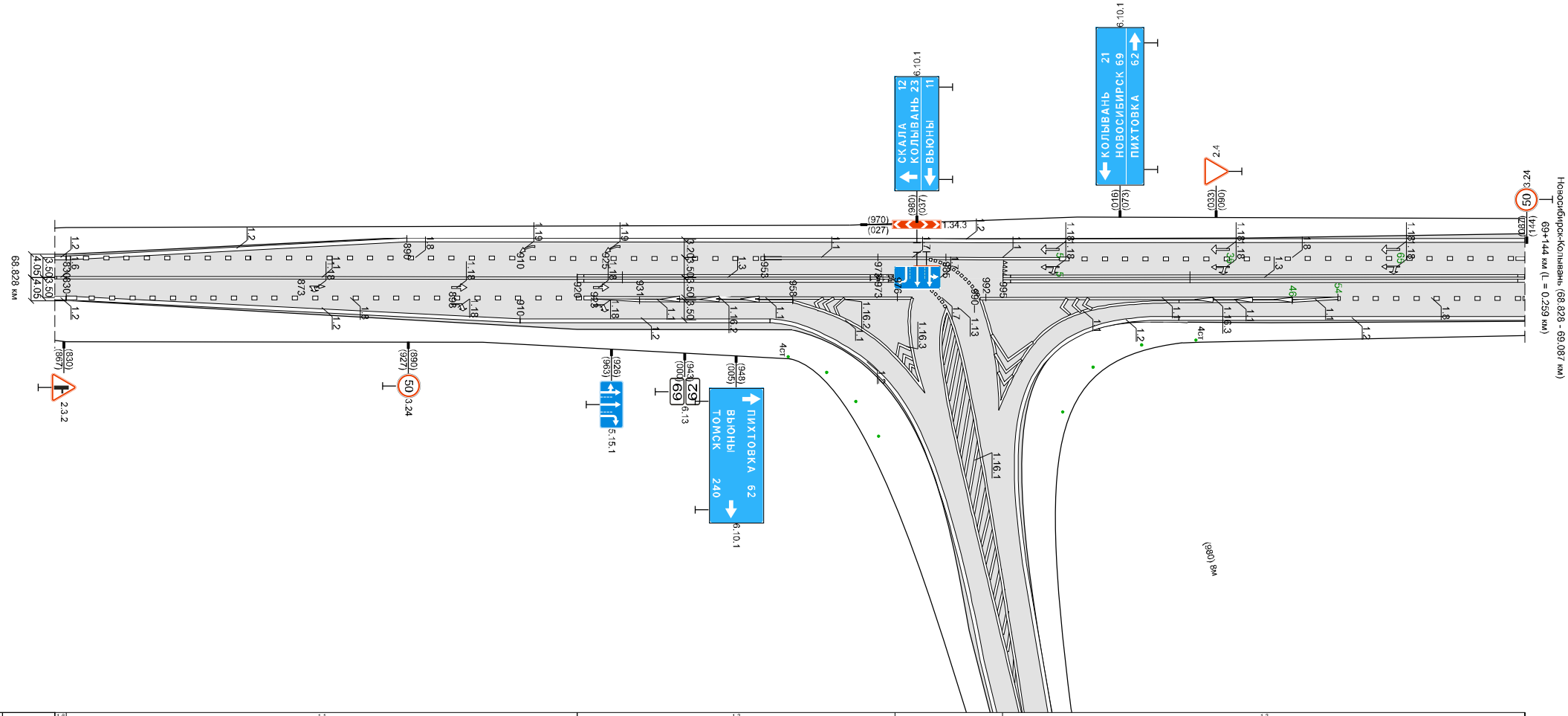

Разметка справа	осевая	1.8 823 - 830; 1.1 830 - 920; 1.3 920 - 976; 1.3 995 - 087
	1-ая от осевой	1.2 823 - 830; 1.8 830 - 923; 1.1 923 - 931; 1.1 931 - 958; 1.1 923 - 979; 1.1 979 - 985; 1.1 991 - 054; 1.1 026 - 046; 1.1 046 - 054; 1.8 054 - 087
	2-ая от осевой	1.2 830 - 910; 1.2 910 - 954; 1.1 958 - 979; 1.1 991 - 026; 1.2 007 - 026; 1.2 026 - 087
Дорожные ограждения и направл. устр-ва справа		над СП выт. 980 - 980
Тротуары справа		
Необесп. видимость обр.		
Необесп. видимость пр.		

Тротуары слева		
Дорожные ограждения и направл. устр-ва слева		ДО (У2) 941 - 965 нед.СС выт 928 - 978
Дорожные ограждения и направл. устр-ва по осевой		
Разметка слева	1-ая от осевой	1.2 087 - 1000
Элементы дороги в плане	1.2 087 087	
Элементы дороги в продольном профиле		0‰
Высота слева, м		

87

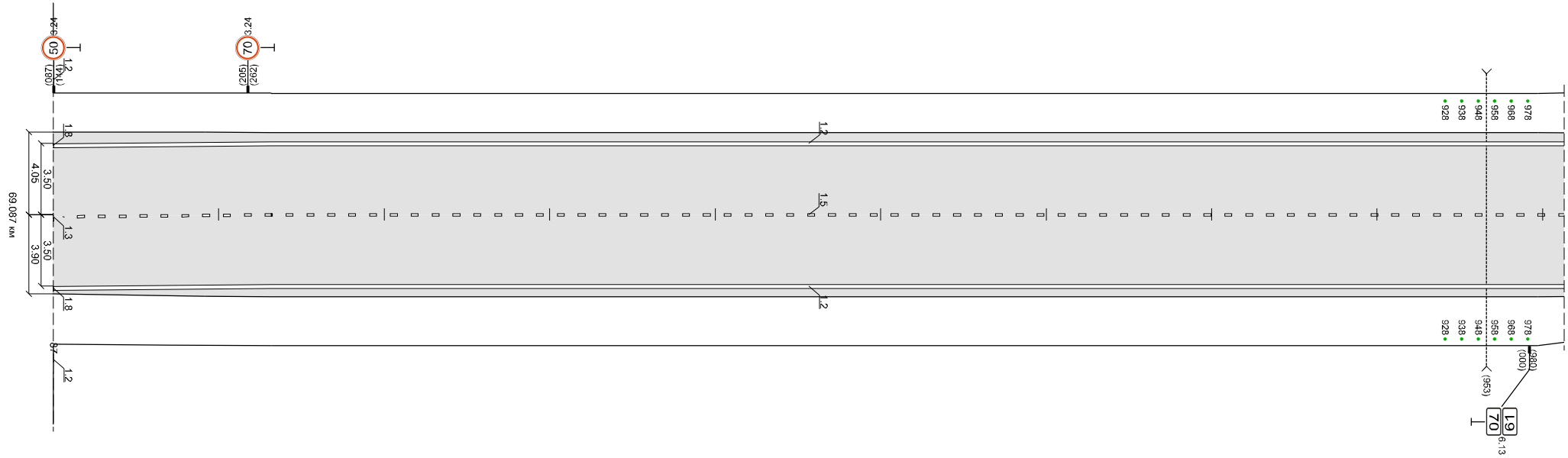

Разметка справа	осевая	1.5 087 - 087 1.2 087 087 1.5 087 - 1000
	1-ая от осевой	1.2 087 - 1000
Дорожные ограждения и направл. устр-ва справа		ДО (У2) 941 - 965 нед.СС выт 928 - 978
Тротуары справа		
Необесп. видимость обр.		
Необесп. видимость пр.		

Тротуары слева		
Дорожные ограждения и направл. устр-ва слева		ДО (V2) 466 - 491 над СС 6шт. 452 - 502 над СС 3шт. 552 - 652 над СС 21шт. 713 713 над СС 1шт. 763 763 над СС 1шт. 813 813 над СС 1шт. 863 863 над СС 1шт. 913 913
Дорожные ограждения и направл. устр-ва по осевой		
Разметка слева	1-ая от осевой	1.2 000 - 691 1.13 691 - 713 1.7 713 - 737 1.2 737 - 1000
Элементы дороги в плане		572 R = 1037 y = 10 754
Элементы дороги в продольном профиле		0‰ 228 4‰ 487 2‰ 897 3‰
Высота слева, м		

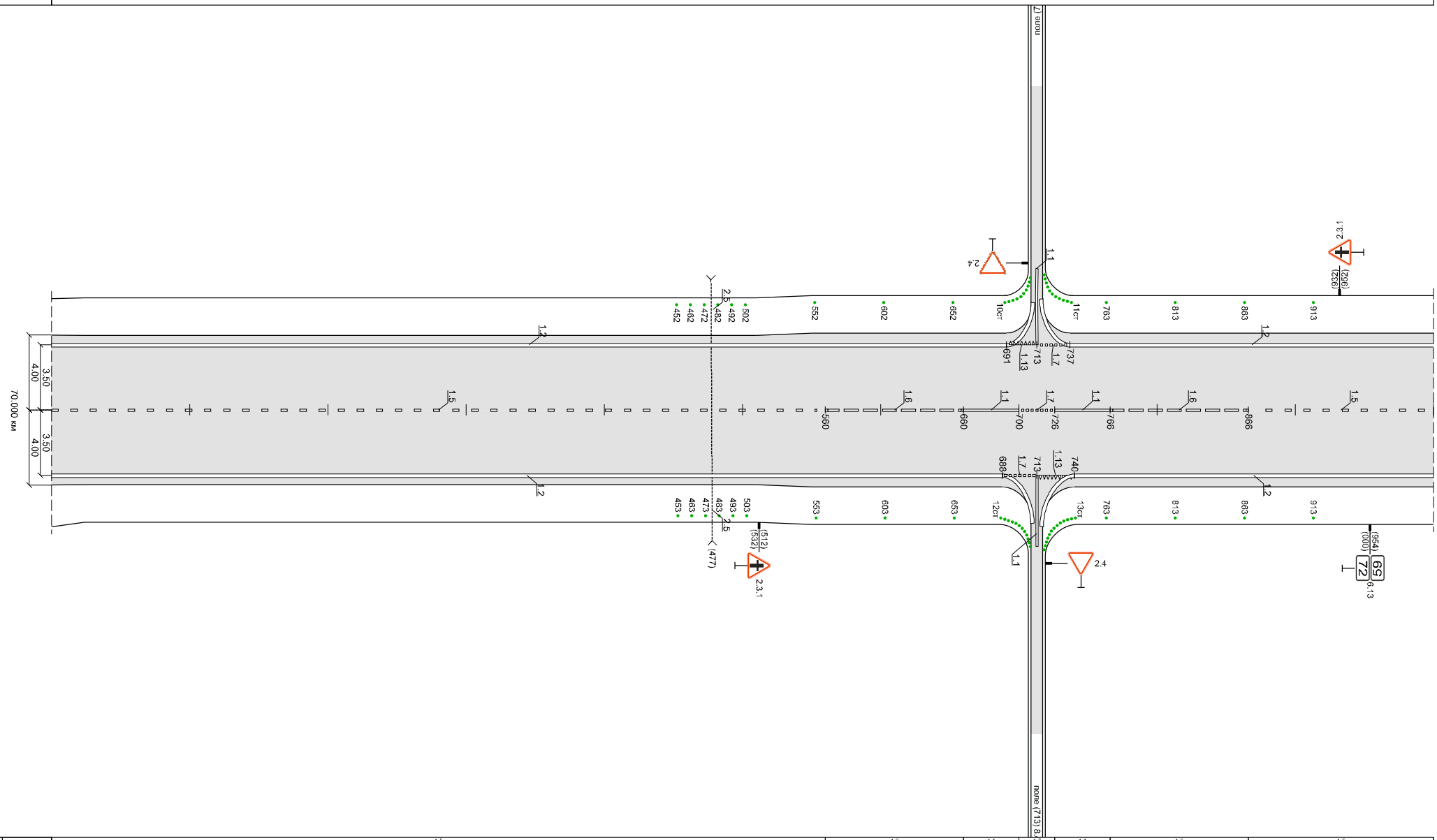

Разметка справа	осевая	1.5 000 - 560 1.6 560 - 660 1.1 680 - 700 1.7 700 - 726 1.1 726 - 766 1.6 786 - 866 1.5 866 - 1000
	1-ая от осевой	1.2 000 - 688 1.7 688 - 713 1.13 713 - 740 1.2 740 - 1000
Дорожные ограждения и направл. устр-ва справа		ДО (V2) 466 - 491 над СС 6шт. 453 - 503 над СС 3шт. 553 - 653 над СС 25шт. 713 713 над СС 1шт. 763 763 над СС 1шт. 813 813 над СС 1шт. 863 863 над СС 1шт. 913 913
Тротуары справа		
Необесп. видимость обр.		
Необесп. видимость пр.		

Новосибирск-Кольвань (70.000 - 71.000 км)
72+046 км (L = 1.000 км)

Тротуары слева		
Дорожные ограждения и направл. устр-ва слева		ДО (/2) 288 - 294 нед СС ёмт. 297 - 307
Дорожные ограждения и направл. устр-ва по осевой		
Разметка слева	1-ая от осевой	1.2 000 - 1000
Элементы дороги в плане		
Элементы дороги в продольном профиле		3‰
Высота слева, м		

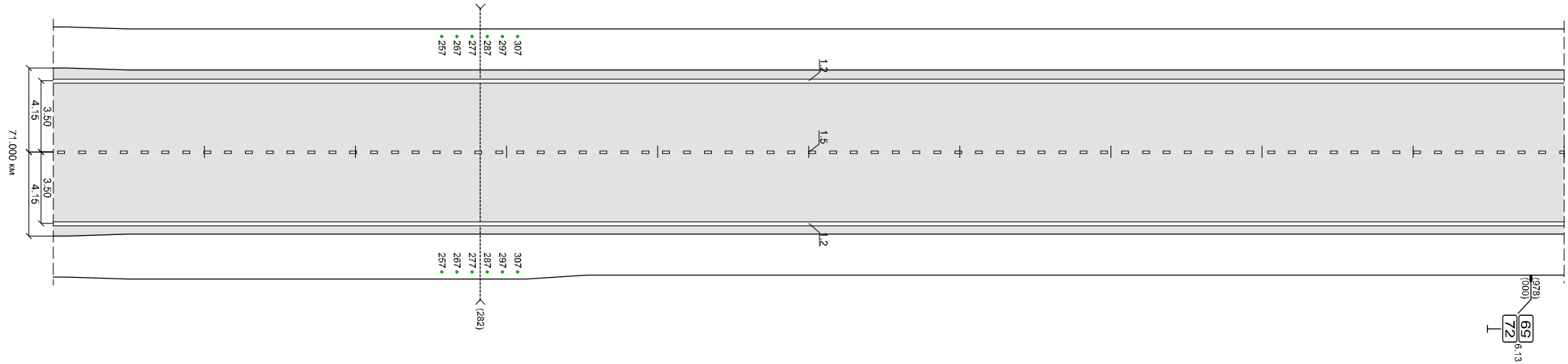

Разметка справа	осевая	1.5 000 - 1000
	1-ая от осевой	1.2 000 - 1000
Дорожные ограждения и направл. устр-ва справа		ДО (/2) 288 - 294 нед СС ёмт. 297 - 307
Тротуары справа		
Необесп. видимость обр.		
Необесп. видимость пр.		

Тротуары слева		
Дорожные ограждения и направл. устр-ва слева		нед.СС 6шт. 153 - 203
Дорожные ограждения и направл. устр-ва по осевой		
Разметка слева	1-ая от осевой	1.2 000 - 1000
Элементы дороги в плане		
Элементы дороги в продольном профиле		3‰
Высота слева, м		

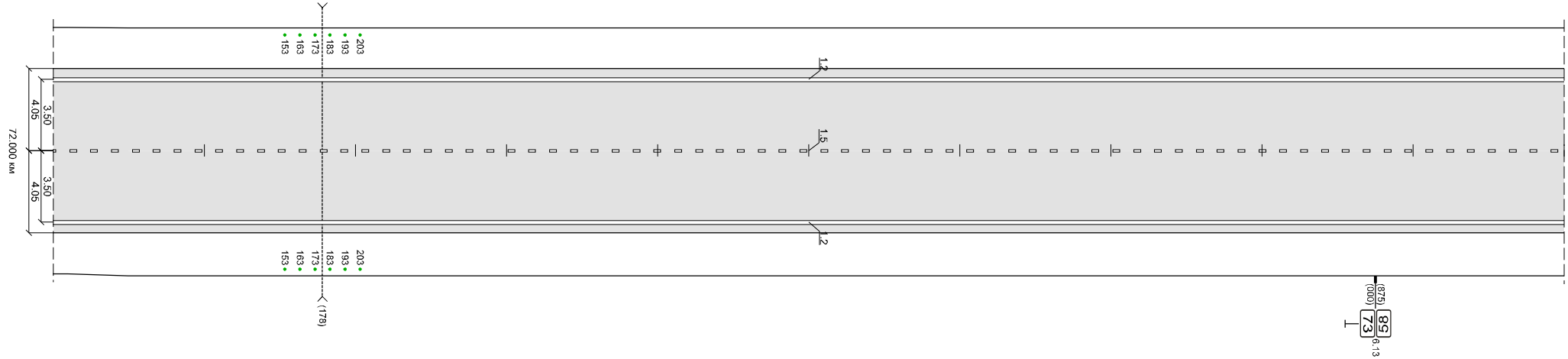

Разметка справа	осевая	1.5 000 - 1000
	1-ая от осевой	1.2 000 - 1000
Дорожные ограждения и направл. устр-ва справа		нед.СС 6шт. 153 - 203
Тротуары справа		
Необесп. видимость обр.		
Необесп. видимость пр.		

Новосибирск-Колывань (73.000 - 74.000 км)
73+1125 км (L = 1.000 км)

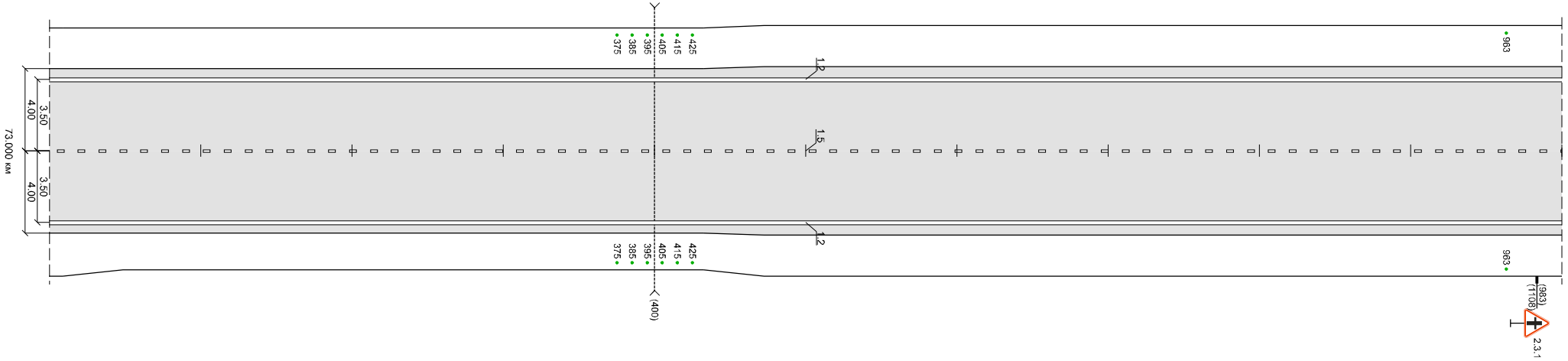

Тротуары слева		
Дорожные ограждения и направл. устр-ва слева		над.СС 6шт. 375 - 425 / над.СС 1шт. 963 963
Дорожные ограждения и направл. устр-ва по осевой		
Разметка слева	1-ая от осевой	1.2 000 - 1000
Элементы дороги в плане		
Элементы дороги в продольном профиле		3‰
Высота слева, м		

Разметка справа	осевая	1.5 000 - 1000
	1-ая от осевой	1.2 000 - 1000
Дорожные ограждения и направл. устр-ва справа		над.СС 6шт. 375 - 425 / над.СС 1шт. 963 963
Тротуары справа		
Необесп. видимость обр.		
Необесп. видимость пр.		

Новосибирск-Кольвань (74.000 - 75.000 км)
75+180 км (L = 1.000 км)

Тротуары слева		
Дорожные ограждения и направл. устр-ва слева	нед СС 1шт. 013; 013; нед СС 1шт. 063; 063; нед СС 3шт. 113 - 213; нед СС 21шт. 241; 241; нед СС 1шт. 313; 313; нед СС 1шт. 363; 363; нед СС 1шт. 413; 413; ДО (У2) 678 - 703; нед СС 6шт. 667 - 717	
Дорожные ограждения и направл. устр-ва по осевой		
Разметка слева	1-ая от осевой	1.2 000 - 222; 1.13 222 - 241; 1.7 241 - 267; 1.2 267 - 1000
Элементы дороги в плане		101; R = 766, y = 13; 274; 877; R = 1694, y = 2; 925
Элементы дороги в продольном профиле		3‰; 915; 10‰
Высота слева, м		

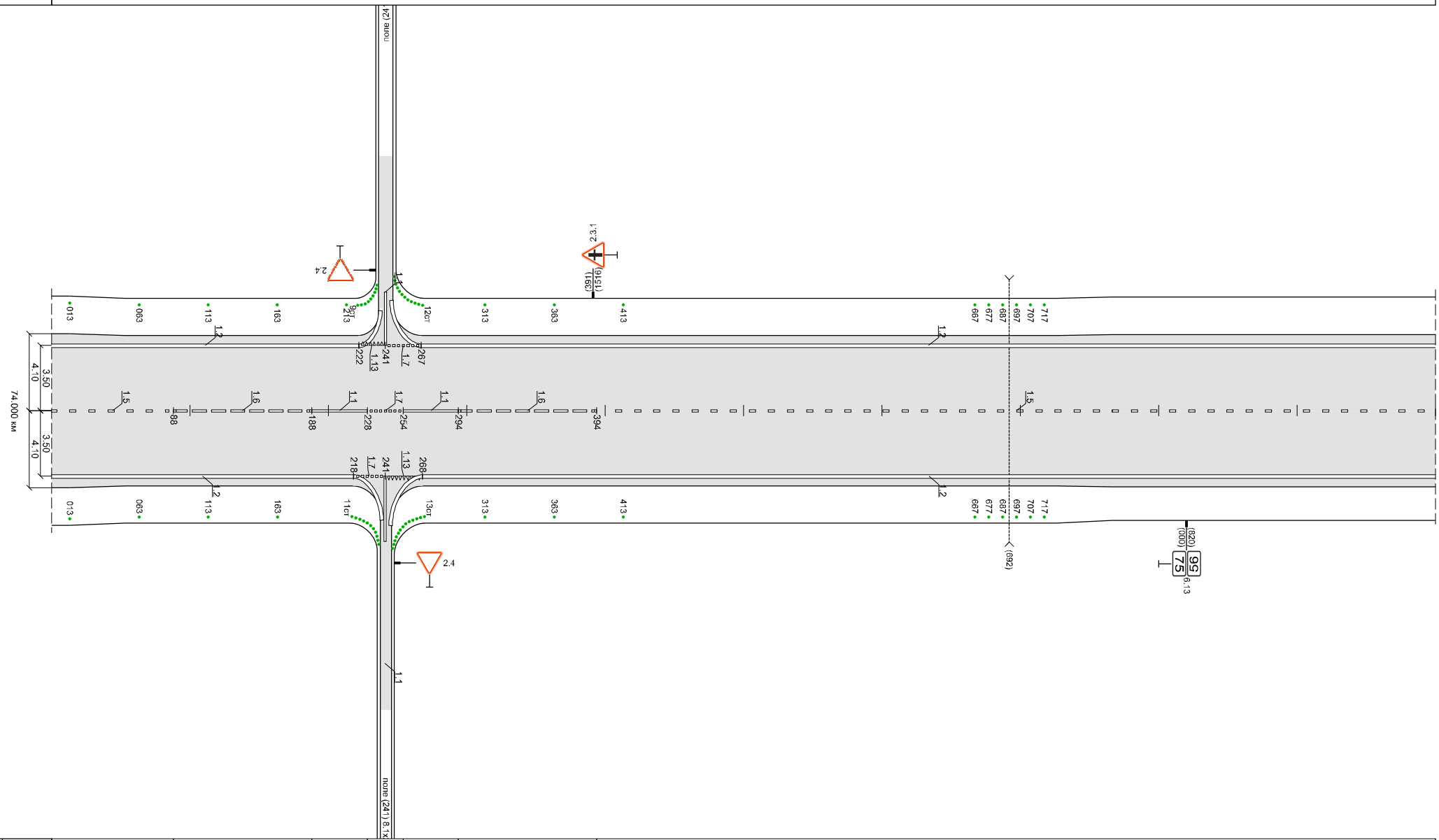

Разметка справа	осевая	1.5 000 - 088; 1.6 088 - 188; 1.1 188 - 228; 1.7 228 - 254; 1.1 254 - 294; 1.6 294 - 394; 1.5 394 - 1000
	1-ая от осевой	1.2 000 - 218; 1.7 218 - 241; 1.13 241 - 268; 1.2 268 - 1000
Дорожные ограждения и направл. устр-ва справа		нед СС 1шт. 013; 013; нед СС 1шт. 063; 063; нед СС 2шт. 113 - 163; нед СС 24шт. 241; 241; нед СС 1шт. 313; 313; нед СС 1шт. 363; 363; нед СС 1шт. 413; 413; ДО (У2) 678 - 703; нед СС 6шт. 667 - 717
Тротуары справа		
Необесп. видимость обр.		
Необесп. видимость пр.		

Новосибирск-Кольвань (75.000 - 76.000 км)
76+264 км (L = 1.000 км)

Тротуары слева		
Дорожные ограждения и направл. устр-ва слева		нед.СС 24шт. 800; нед.СС 6шт. 852 - 902; нед.СС 1шт. 921; нед.СС 1шт. 921; нед.СС 1шт. 971 - 1000
Дорожные ограждения и направл. устр-ва по осевой		
Разметка слева	1-ая от осевой	1.2 000 - 776; 1.13 776 - 800; 1.7 800 - 827; 1.2 827 - 1000
Элементы дороги в плане		959; R = 710; y = 14
Элементы дороги в продольном профиле		10‰; 257; 6‰
Высота слева, м		

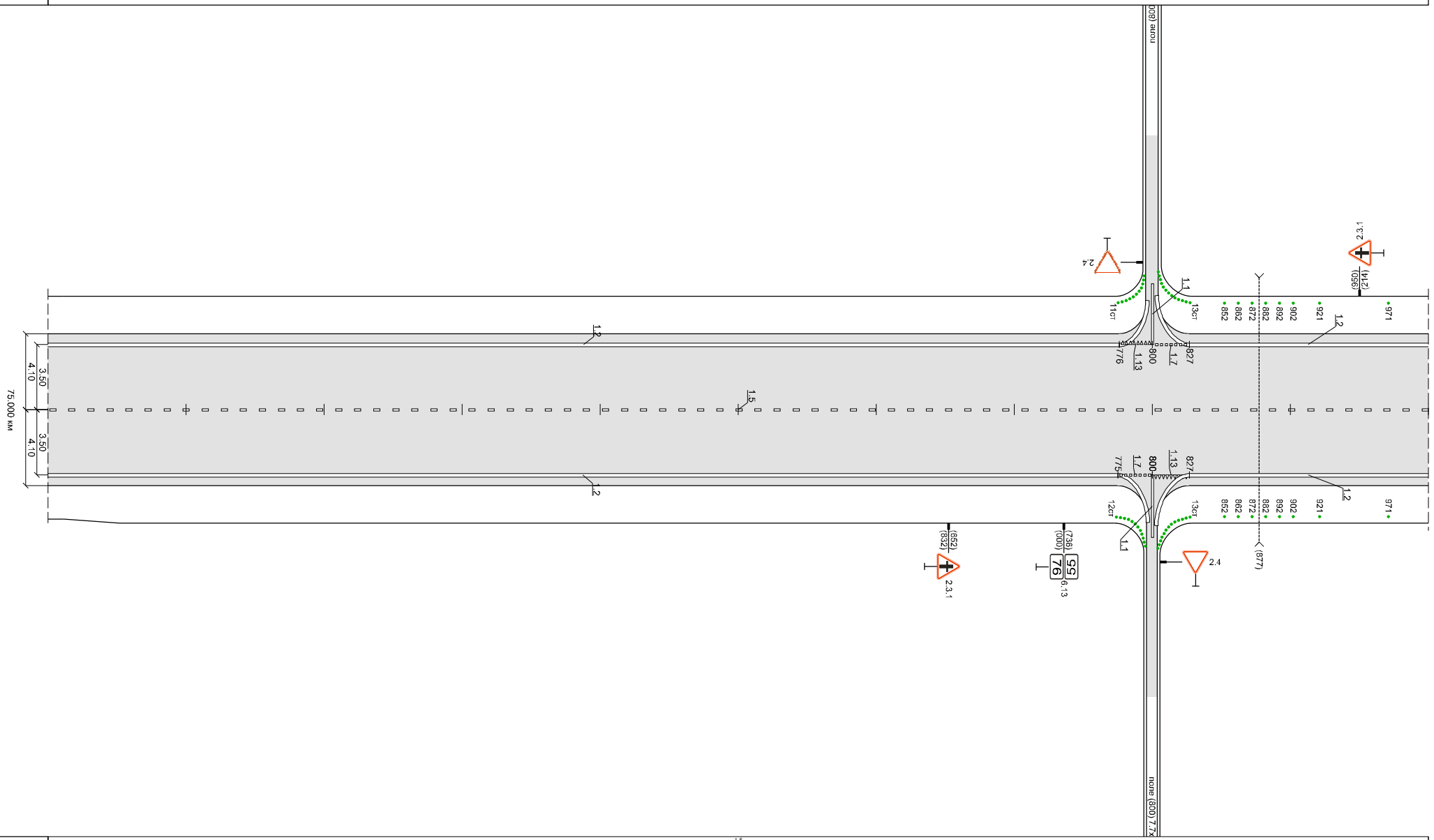

Разметка справа	осевая	1.5 000 - 1000
	1-ая от осевой	1.2 000 - 775; 1.7 775 - 800; 1.13 800 - 827; 1.2 827 - 1000
Дорожные ограждения и направл. устр-ва справа		нед.СС 25шт. 800; нед.СС 6шт. 852 - 902; нед.СС 1шт. 921; нед.СС 1шт. 921; нед.СС 1шт. 971 - 1000
Тротуары справа		
Необесп. видимость обр.		
Необесп. видимость пр.		

Тротуары слева		
Дорожные ограждения и направл. устр-ва слева		нед.СС 3шт. 000 - 121; нед.СС 1шт. 171; нед.СС 1шт. 221; нед.СС 1шт. 271; нед.СС 2шт. 650 - 700; нед.СС 6шт. 750 - 800; нед.СС 2шт. 838 - 888; нед.СС 1шт. 938; нед.СС 1шт. 988
Дорожные ограждения и направл. устр-ва по осевой		
Разметка слева	1-ая от осевой	1.2 000 - 1000
Элементы дороги в плане		0; R = 710, y = 14; 134; 776; R = 1162, y = 6; 900
Элементы дороги в продольном профиле		6‰; 111; 10‰; 465; 15‰; 754; 4‰
Высота слева, м		

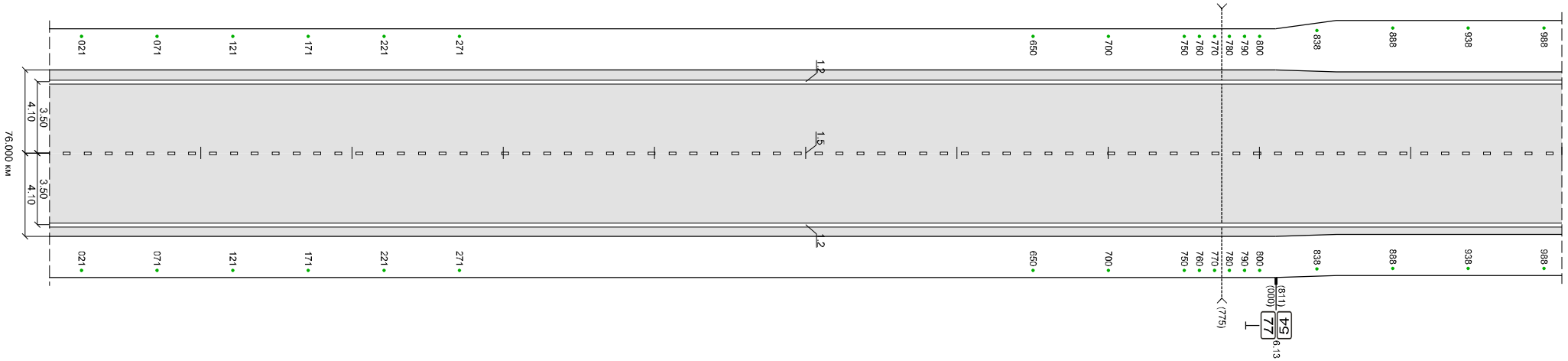

Новосибирск-Колывань (76.000 - 77.000 км)
77+189 км (L = 1.000 км)

Разметка справа	осевая	1.5 000 - 1000
	1-ая от осевой	1.2 000 - 1000
Дорожные ограждения и направл. устр-ва справа		нед.СС 3шт. 000 - 121; нед.СС 1шт. 171; нед.СС 1шт. 221; нед.СС 1шт. 271; нед.СС 2шт. 650 - 700; нед.СС 6шт. 750 - 800; нед.СС 2шт. 838 - 888; нед.СС 1шт. 938; нед.СС 1шт. 988
Тротуары справа		
Необесп. видимость обр.		
Необесп. видимость пр.		

Новосибирск-Колывань (77.000 - 78.000 км)
78+242 км (L = 1.000 км)

Тротуары слева		
Дорожные ограждения и направл. устр-ва слева		ст. (8 шт) 38 / шт) 38; ст. (6 шт) 390 - 440; ст. (23 шт) 490 / 490
Дорожные ограждения и направл. устр-ва по осевой		
Разметка слева	1-ая от осевой	1.2 0 - 471; 1.13 471 - 490; 1.7 490 - 515; 1.2 515 - 1000
Элементы дороги в плане		
Элементы дороги в продольном профиле		0; 4‰; 515; 2‰; 992; 2‰
Высота слева, м		

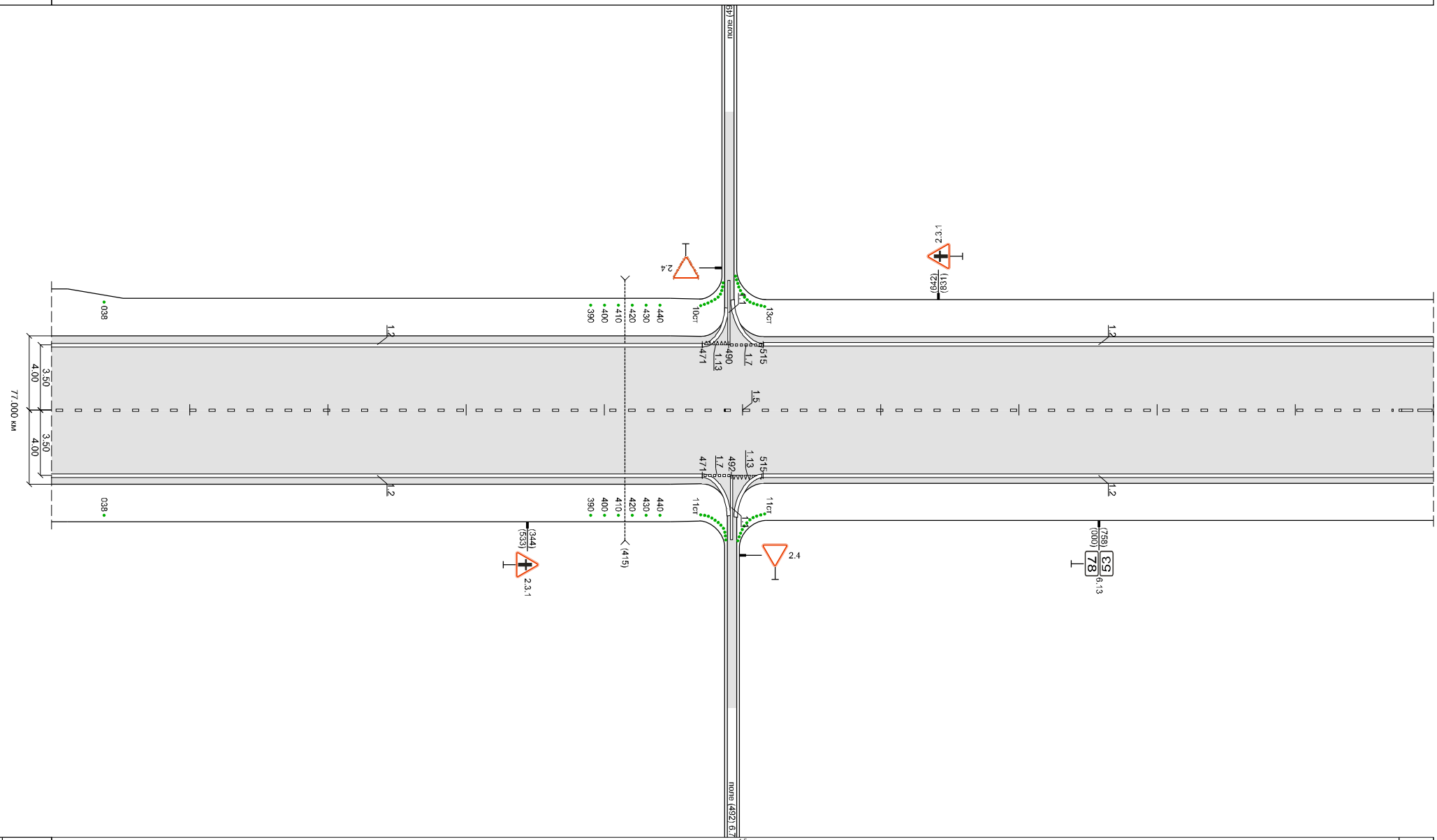

Разметка справа	осевая	1.5 0 - 1000
	1-ая от осевой	1.2 0 - 471; 1.7 471 - 492; 1.13 492 - 515; 1.2 514 - 1000
Дорожные ограждения и направл. устр-ва справа		ст. (8 шт) 38 / шт) 38; ст. (6 шт) 390 - 440; ст. (32 шт) 492 / 492
Тротуары справа		
Необесп. видимость обр.		
Необесп. видимость пр.		

Тротуары слева		
Дорожные ограждения и направл. устр-ва слева		ст. (6 шт) 550 - 600
Дорожные ограждения и направл. устр-ва по осевой		
Разметка слева	1-ая от осевой	1.2 0 - 709
Элементы дороги в плане		R = 1290 y = 3; 60; 2‰; R = 606 y = 95
Элементы дороги в продольном профиле		2‰; 70; 2‰
Высота слева, м		

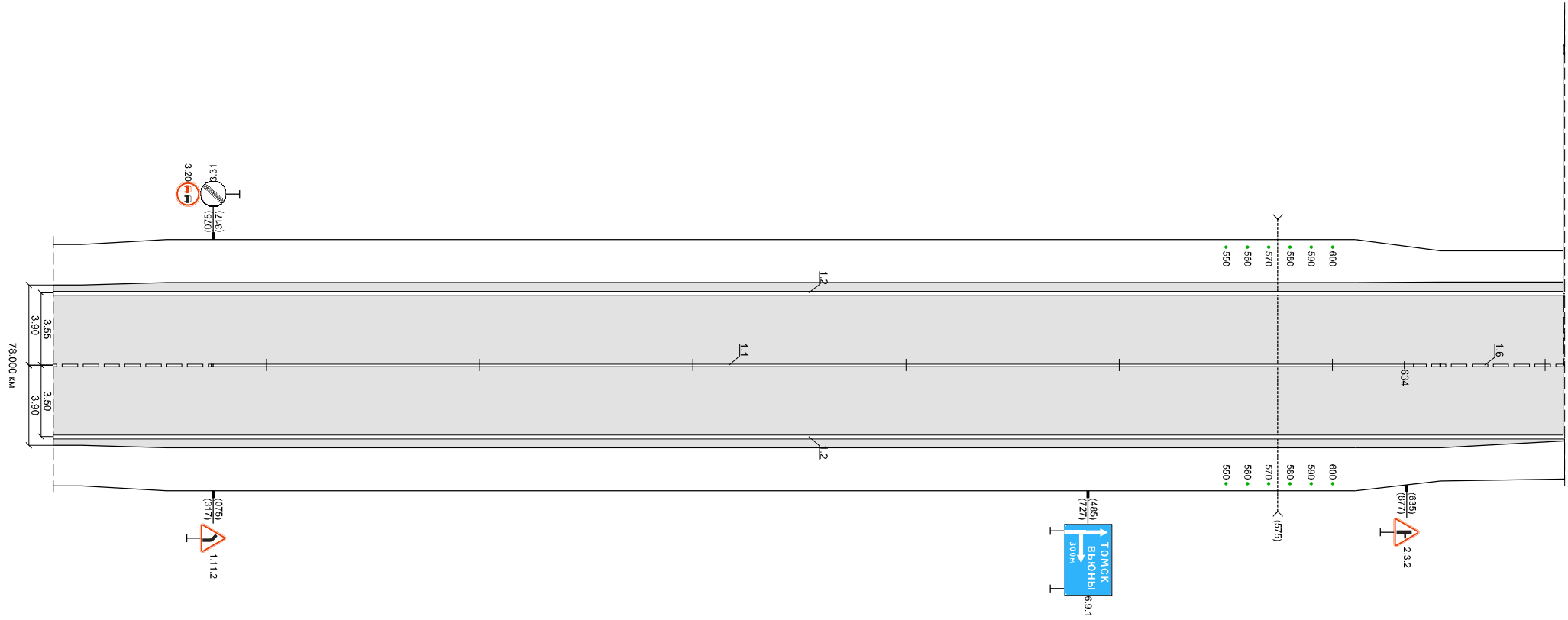

Разметка справа	осевая	1.5 0 - 634	1.6 634 - 709
	1-ая от осевой	1.2 0 - 709	
Дорожные ограждения и направл. устр-ва справа			ст. (6 шт) 550 - 600
Тротуары справа			
Необесп. видимость обр.			
Необесп. видимость пр.			

Тротуары слева		
Дорожные ограждения и направл. устр-ва слева		
Дорожные ограждения и направл. устр-ва по осевой		
Разметка слева	2-ая от осевой	1.2 709 · 1.2 835 - 895 · 1.2 895 - 961 · 1.2 981 - 42
	1-ая от осевой	1.2 709 - 835 · 1.8 835 - 879 · 1.1 879 - 887 · 1.1 879 - 940 · 1.1 932 - 940 · 1.8 940 - 41
Элементы дороги в плане		R = 606 y = 35
Элементы дороги в продольном профиле		2‰
Высота слева, м		

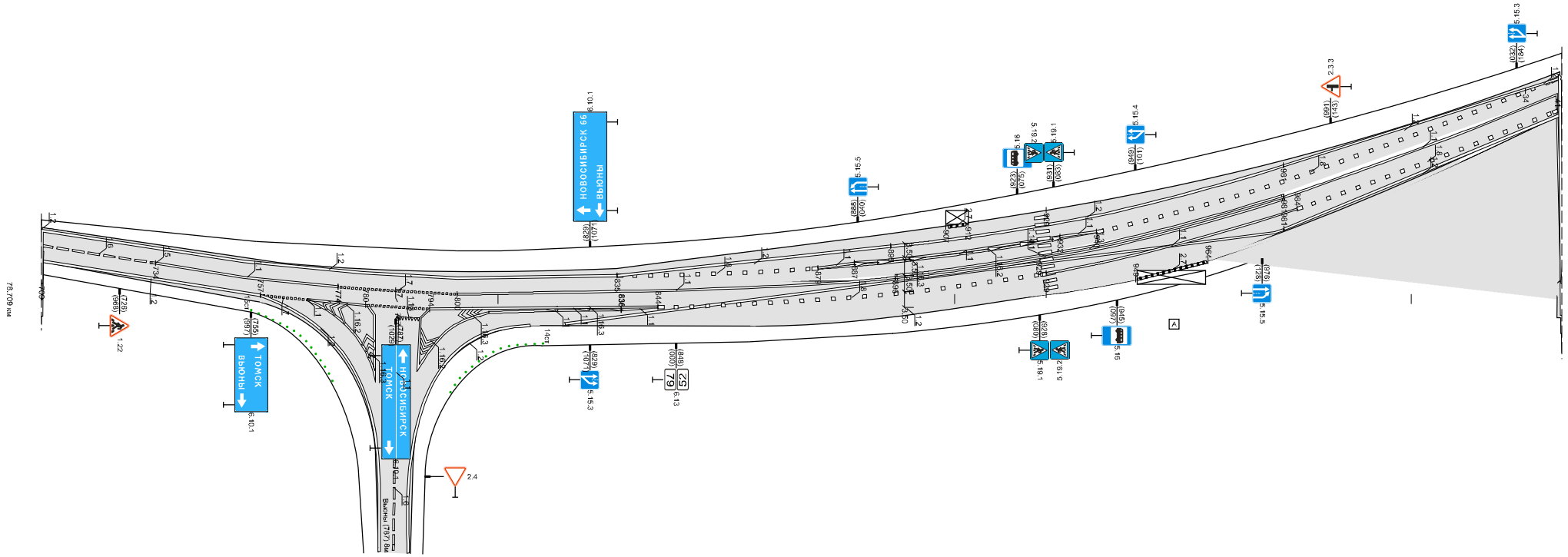

Разметка справа	осевая	1.6 709 - 734 · 1.5 734 - 734 · 1.1 734 - 774 · 1.7 774 - 800 · 1.1 800 - 896 · 1.3 896 - 981 · 1.1 981 - 42 1.2 709 - 757 · 1.7 757 - 767 · 1.7 780 - 794 · 1.1 807 - 836 · 1.1 836 - 844 · 1.8 844 - 929 · 1.1 929 - 984 · 1.8 984 - 41
	1-ая от осевой	1.13 787 - 792 · 1.2 816 - 981 · 1.2 981 - 42
	2-ая от осевой	1.2 757 - 763 · 1.2 789 - 816
Дорожные ограждения и направл. устр-ва справа		ст (0,9 м) 787 - 787
Тротуары справа		
Необесп. видимость обр.		
Необесп. видимость пр.		

Новосибирск-Кольвань (79.042 - 80.000 км)
80+139 км (L = 0.958 км)

| | | |

Новосибирск-Кольывань (80.000 - 81.000 км)
81+058 км (L = 1.000 км)

Тротуары слева													
Дорожные ограждения и направл. устр-ва слева					ст. (10 шт) 534	534	ст. (21 шт) 722	722					ДО (У2) 942 - 1000
Дорожные ограждения и направл. устр-ва по осевой													
Разметка слева	1-ая от осевой	1.2 0 - 522			1.7 522 - 541	1.2 541 - 700		1.13 700 - 722	1.7 722 - 742	1.2 742 - 1000			
Элементы дороги в плане		2	R = 6022 y = 3	3									
Элементы дороги в продольном профиле		5‰	224	9‰	225	24‰	227		39‰	229	12‰		
Высота слева, м													

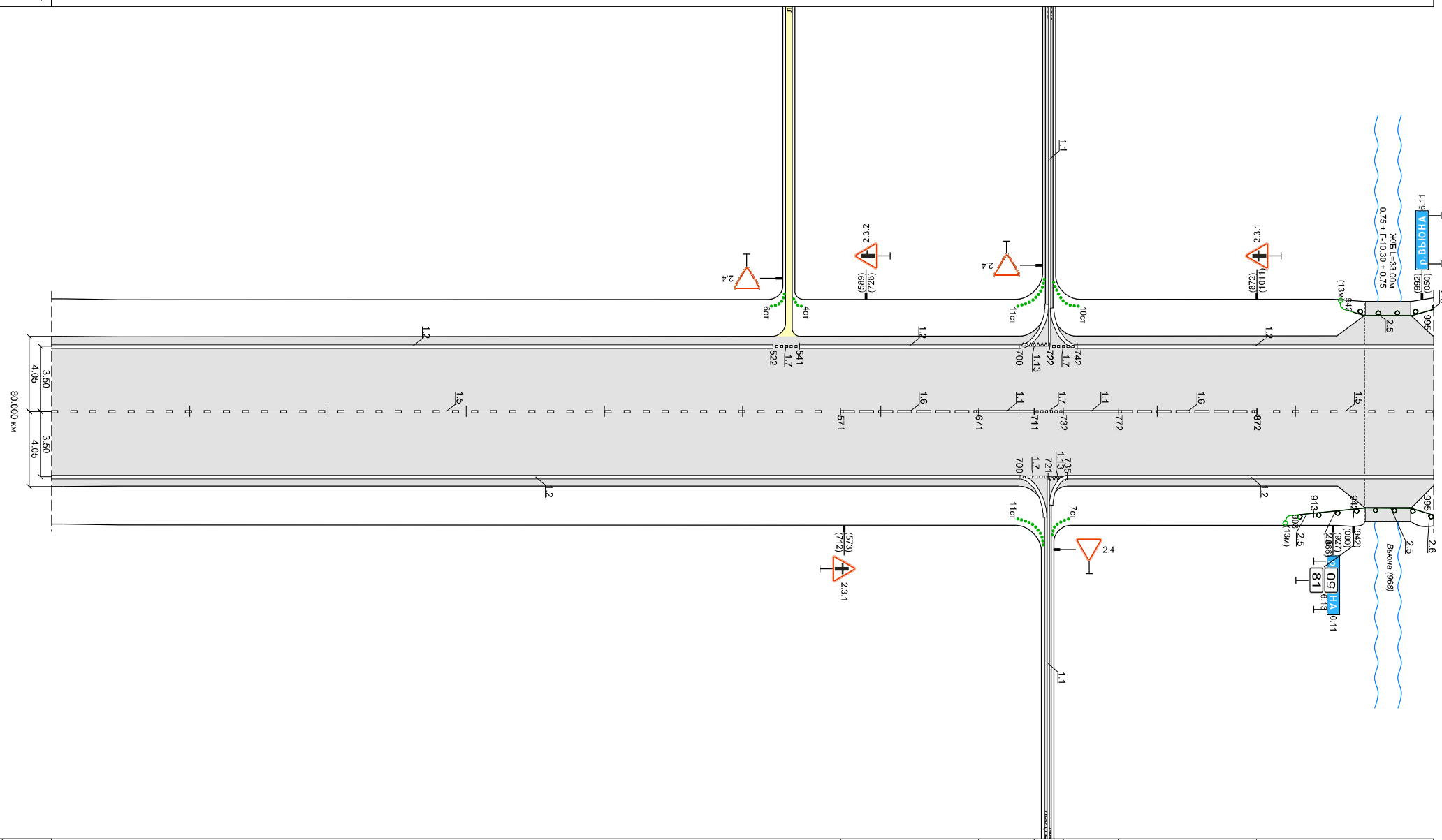

Разметка справа	осевая	1.5 0 - 571			1.6 571 - 671	1.1 671 - 711	1.7 711 - 732	1.1 732 - 772	1.6 772 - 872	1.5 872 - 1000			
	1-ая от осевой	1.2 0 - 700					1.7 700 - 721	1.13 721 - 735	1.2 735 - 1000				
Дорожные ограждения и направл. устр-ва справа							ст. (10 шт) 721	721					ДО (У2) 903 - 1000
Тротуары справа													
Необесп. видимость обр.													
Необесп. видимость пр.													

Тротуары слева		
Дорожные ограждения и направл. устр-ва слева		ДО (У2) 0 - 406; ст. (10 шт) 457 - 907; ДО (У2) 981 - 1000
Дорожные ограждения и направл. устр-ва по осевой		
Разметка слева	1-ая от осевой	1.2 0 - 1000
Элементы дороги в плане		14; R = 3932 y = 19
Элементы дороги в продольном профиле		20; 12‰; 0‰; 184; 19‰; 226; 37‰; 524; 28‰; 906; 24‰; 938; 13‰
Высота слева, м		

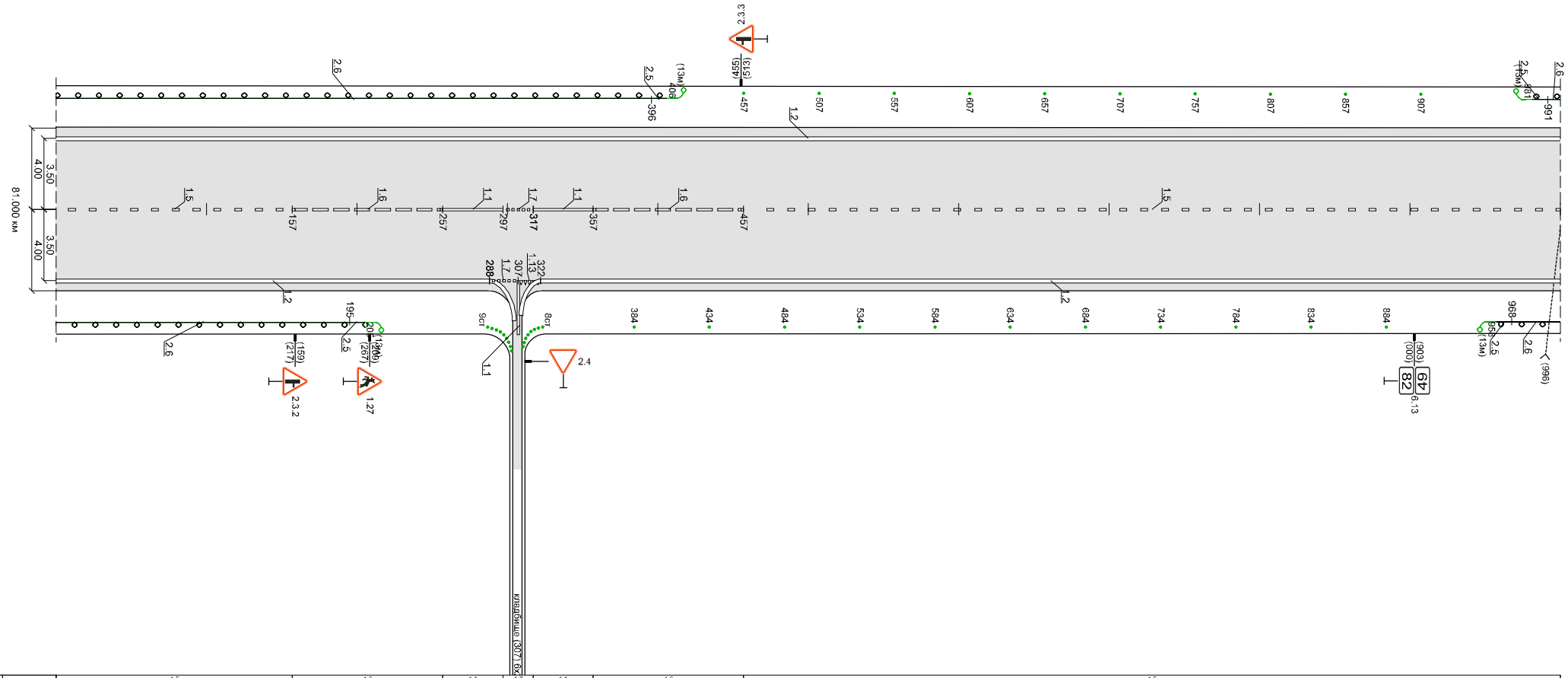

Разметка справа	осевая	1.5 0 - 157; 1.6 157 - 257; 1.1 257 - 297; 1.7 297 - 317; 1.1 317 - 357; 1.6 357 - 457; 1.5 457 - 1000
	1-ая от осевой	1.2 0 - 288; 1.7 288 - 307; 1.13 307 - 322; 1.2 322 - 1000
Дорожные ограждения и направл. устр-ва справа		ДО (У2) 0 - 205; ст. (17 шт) 307 - 307; ст. (11 шт) 384 - 884; ДО (У2) 958 - 1000
Тротуары справа		
Необесп. видимость обр.		
Необесп. видимость пр.		

Новосибирск-Кольвань (82.000 - 83.000 км)
83+117 км (L = 1.000 км)

Тротуары слева		
Дорожные ограждения и направл. устр-ва слева		ДО (V2) 0 - 69; ст. (2 шт) 131 - 181; ст. (24 шт) 269; ст. (2 шт) 362 - 412; ст. (1 шт) 462; ст. (1 шт) 512; ст. (1 шт) 562; ст. (8 шт) 612 - 1000
Дорожные ограждения и направл. устр-ва по осевой		
Разметка слева	1-ая от осевой	1.2 0 - 248; 1.13 248 - 269; 1.7 269 - 294; 1.2 294 - 1000
Элементы дороги в плане		0; R = 3932 y = 19; 411; 624; R = 4066 y = 13
Элементы дороги в продольном профиле		15‰; 200; 6‰; 796; 1‰
Высота слева, м		

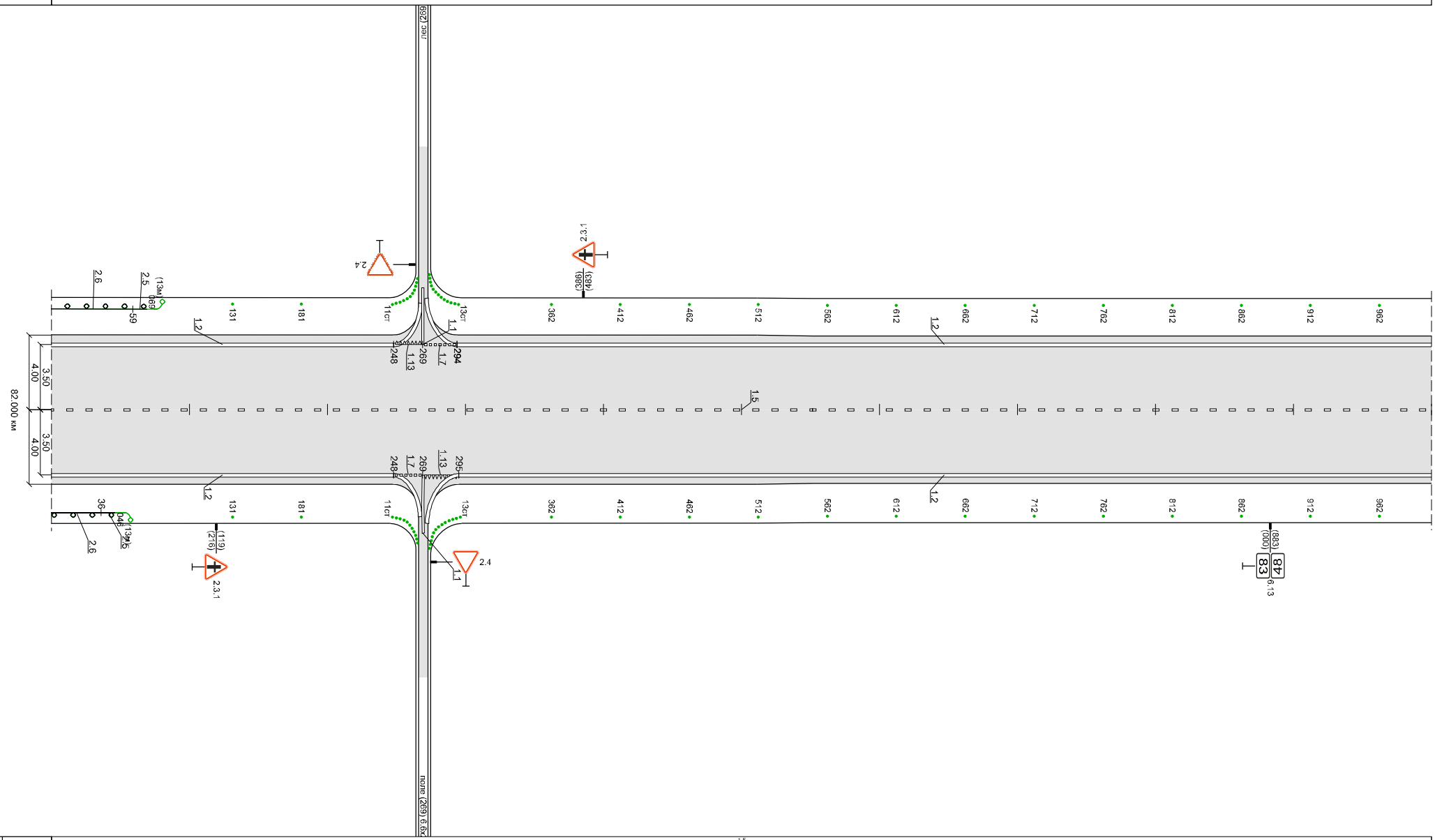

Разметка справа	осевая	1.5 0 - 1000
	1-ая от осевой	1.2 0 - 248; 1.7 248 - 269; 1.13 269 - 295; 1.2 295 - 1000
Дорожные ограждения и направл. устр-ва справа		ДО (V2) 0 - 46; ст. (2 шт) 131 - 181; ст. (24 шт) 269; ст. (2 шт) 362 - 412; ст. (1 шт) 462; ст. (1 шт) 512; ст. (1 шт) 562; ст. (8 шт) 612 - 1000
Тротуары справа		
Необесп. видимость обр.		
Необесп. видимость пр.		

Новосибирск-Кольвань (83.000 - 84.000 км)
84+057 км (L = 1.000 км)

Тротуары слева		
Дорожные ограждения и направл. устр-ва слева		ст. (12 шт) 0 - 562; ст. 612 / шт. 612; ст. 662 / шт. 662; ст. 712 / шт. 712
Дорожные ограждения и направл. устр-ва по осевой		
Разметка слева	1-ая от осевой	1.2 0 - 1000
Элементы дороги в плане		0; R = 4066 y = 13; 057
Элементы дороги в продольном профиле		1‰; 561; 6‰
Высота слева, м		

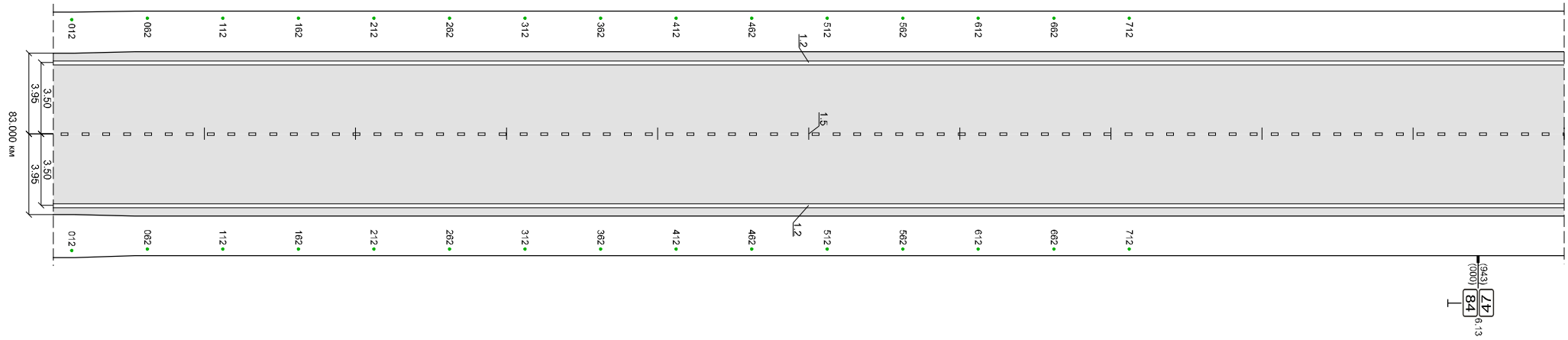

(943) 47
(000) 84
6.13

Разметка справа	осевая	1.5 0 - 1000
	1-ая от осевой	1.2 0 - 1000
Дорожные ограждения и направл. устр-ва справа		ст. (12 шт) 0 - 562; ст. 612 / шт. 612; ст. 662 / шт. 662; ст. 712 / шт. 712
Тротуары справа		
Необесп. видимость обр.		
Необесп. видимость пр.		

Новосибирск-Кольвань (84.000 - 85.000 км)
85+185 км (L = 1.000 км)

Тротуары слева		
Дорожные ограждения и направл. устр-ва слева		ДО (У2) 133 - 153; ДО (У2) 246 - 287; ст. (21 шт) 361; ст. (6 шт) 555 - 605
Дорожные ограждения и направл. устр-ва по осевой		
Разметка слева	1-ая от осевой	1.2 0 - 339; 1.13 339 - 361; 1.7 361 - 384; 1.2 384 - 1000
Элементы дороги в плане		360; R = 8086 y = 4; 360
Элементы дороги в продольном профиле		71; 9‰; 0‰; 144; 9‰
Высота слева, м		

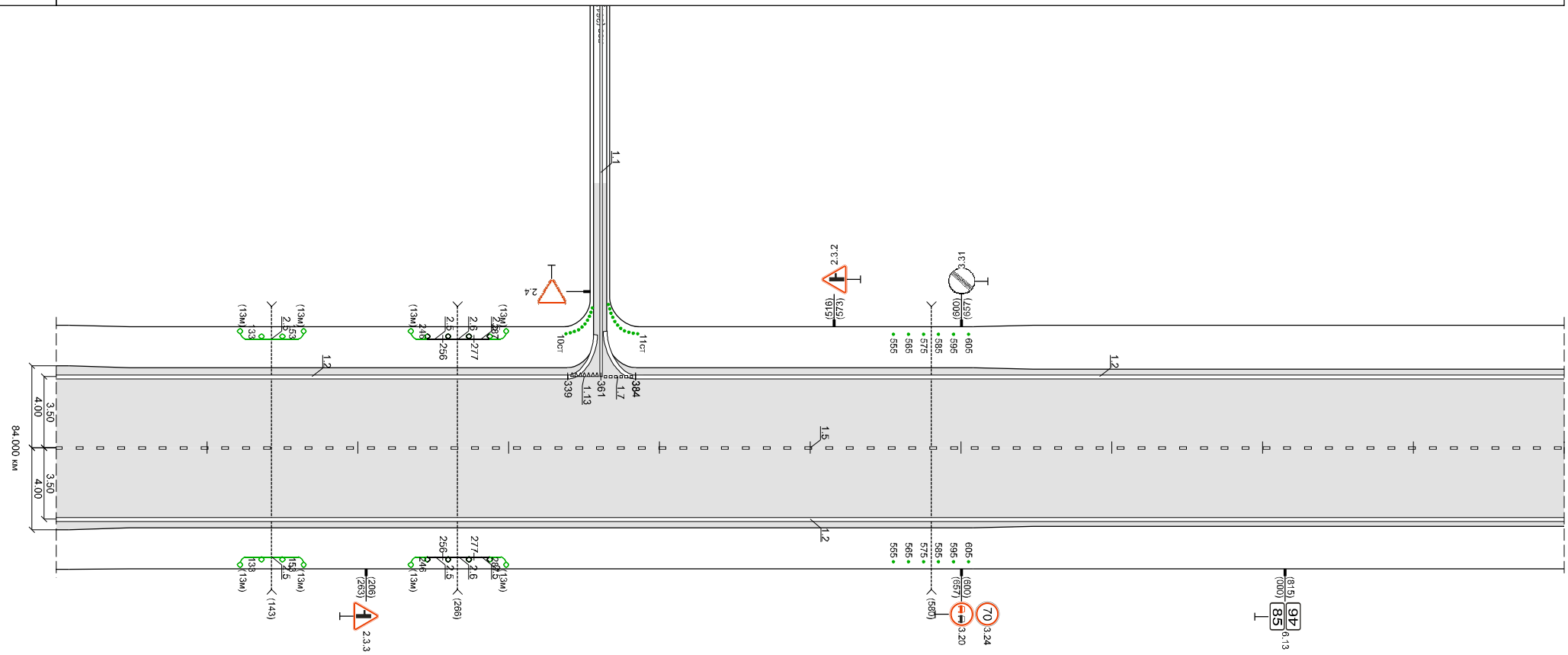

Разметка справа	осевая	1.5 0 - 1000
	1-ая от осевой	1.2 0 - 1000
Дорожные ограждения и направл. устр-ва справа		ДО (У2) 133 - 153; ДО (У2) 246 - 287; ст. (6 шт) 555 - 605
Тротуары справа		
Необесп. видимость обр.		
Необесп. видимость пр.		

Тротуары слева		
Дорожные ограждения и направл. устр-ва слева		ДО (У2) 168 - 256
Дорожные ограждения и направл. устр-ва по осевой		
Разметка слева	1-ая от осевой	1.2 0 - 1000
Элементы дороги в плане		639 R = 1514 y = 36
Элементы дороги в продольном профиле		9‰ 14 4‰ 664 2‰
Высота слева, м		

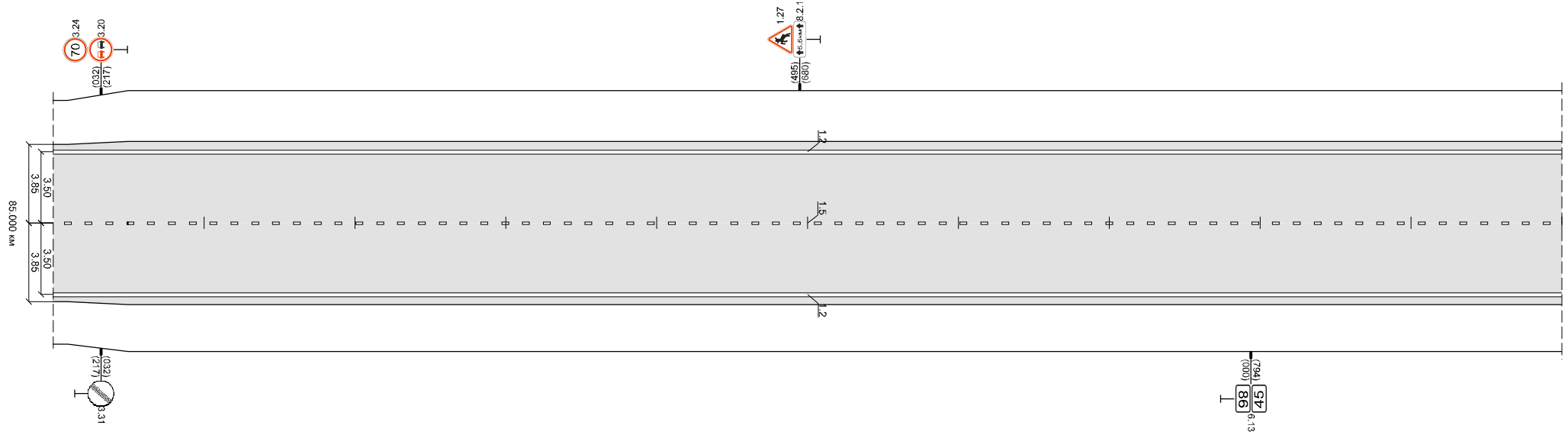

Новосибирск-Кольвань (85.000 - 86.000 км)
86+206 км (L = 1.000 км)

Разметка справа	осевая	1.5 0 - 1000
	1-ая от осевой	1.2 0 - 1000
Дорожные ограждения и направл. устр-ва справа		ДО (У2) 168 - 256
Тротуары справа		
Необесп. видимость обр.		
Необесп. видимость пр.		

Новосибирск-Кольвань (86.000 - 87.000 км)
87+232 км (L = 1.000 км)

Тротуары слева		ширина 1.0м, Аб. 329 - 436
Дорожные ограждения и направл. устр-ва слева		ДО (У3) 168 - 256; ст. (27 шт) 329 - 329
Дорожные ограждения и направл. устр-ва по осевой		
Разметка слева	2-ая от осевой	1.2 354 - 560
	1-ая от осевой	1.2 332 - 354
Элементы дороги в плане		1.2 0 - 299; 1.2 329 - 354; 1.1 354 - 374; 1.8 374 - 395; 1.1 395 - 403; 1.1 395 - 489; 1.1 481 - 489; 1.8 489 - 560; 1.2 560 - 1000; R = 1514
Элементы дороги в продольном профиле		2‰; 5‰; 25‰; 5‰; 4‰
Высота слева, м		020; 023; 036

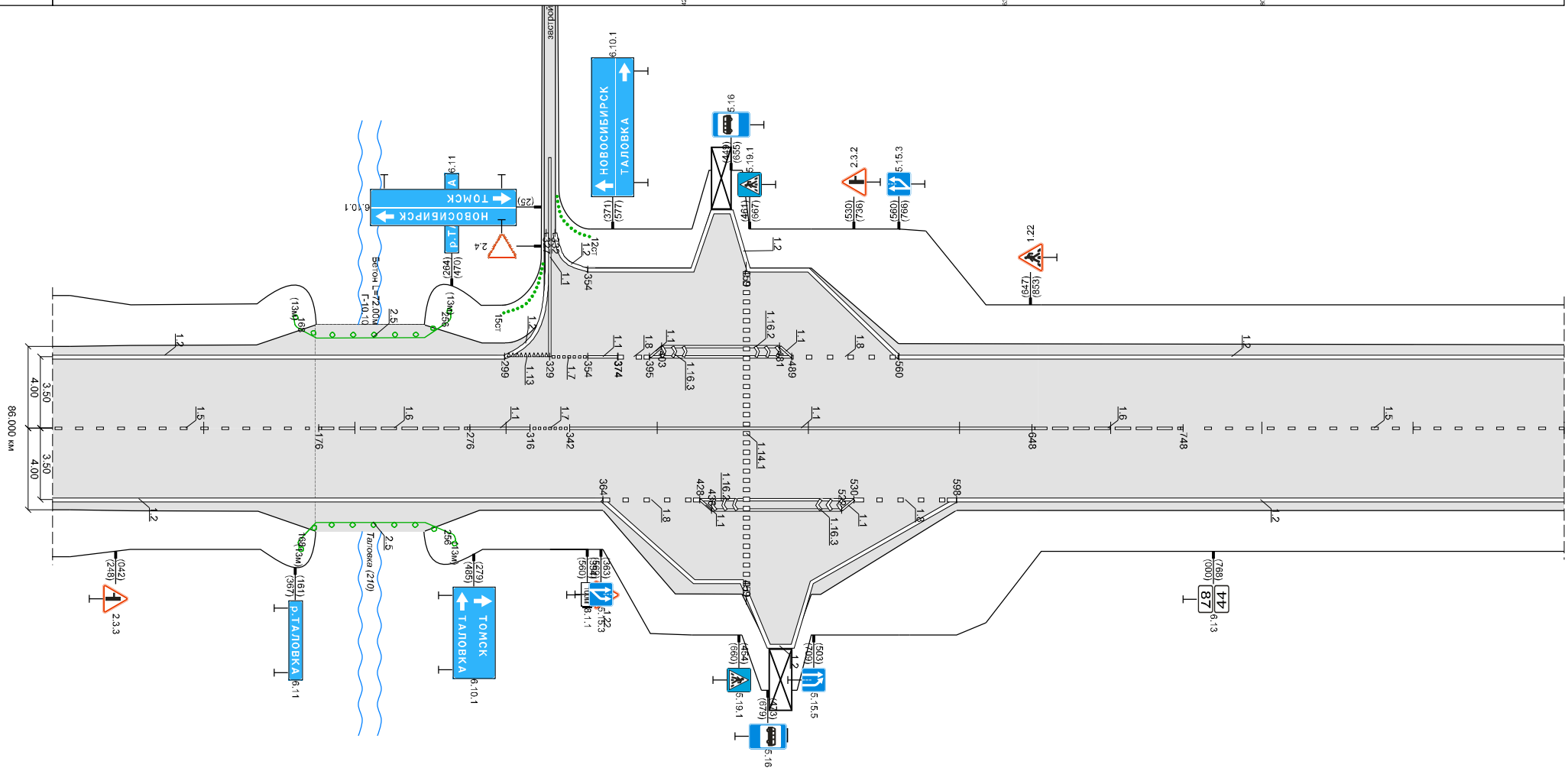

Разметка справа	осевая	1.5 0 - 176; 1.6 176 - 276; 1.1 276 - 316; 1.7 316 - 342; 1.1 342 - 648; 1.6 648 - 748; 1.5 748 - 1000; 1.2 0 - 364; 1.8 364 - 428; 1.1 428 - 436; 1.1 428 - 530; 1.1 522 - 530; 1.8 530 - 598; 1.2 598 - 1000
	1-ая от осевой	
	2-ая от осевой	1.2 364 - 598
Дорожные ограждения и направл. устр-ва справа		ДО (У3) 168 - 256
Тротуары справа		ширина 1.0м, Аб. 457 - 474
Необесп. видимость обр.		
Необесп. видимость пр.		

Тротуары слева		
Дорожные ограждения и направл. устр-ва слева		ДО (V2) 282 - 314
Дорожные ограждения и направл. устр-ва по осевой		
Разметка слева	1-ая от осевой	1.2 0 - 1000
Элементы дороги в плане		
Элементы дороги в продольном профиле		4‰
Высота слева, м		

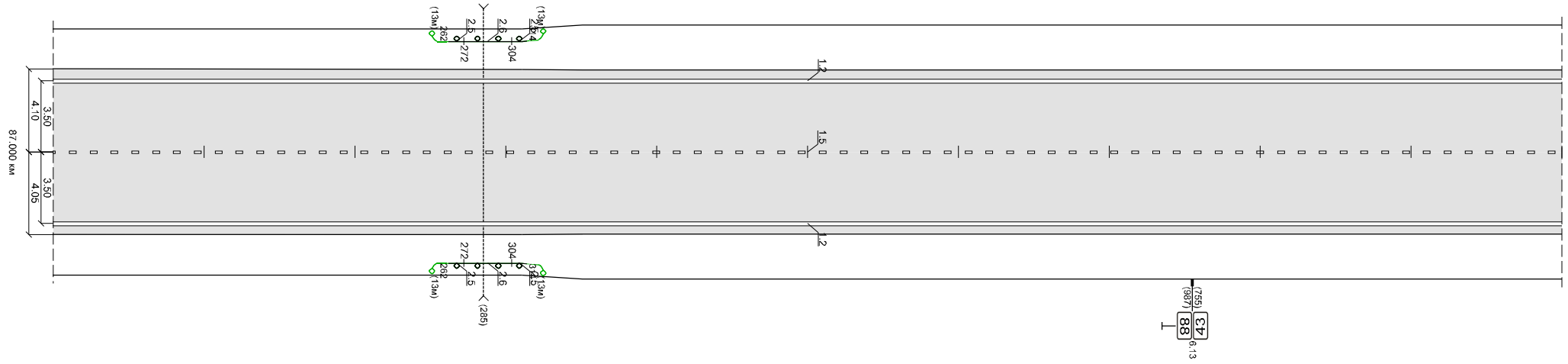

Разметка справа	осевая	1.5 0 - 1000
	1-ая от осевой	1.2 0 - 1000
Дорожные ограждения и направл. устр-ва справа		ДО (V2) 282 - 314
Тротуары справа		
Необесп. видимость обр.		
Необесп. видимость пр.		

Тротуары слева		
Дорожные ограждения и направл. устр-ва слева		ст. (6 шт) 21 - 71 ; ДО (V2) 597 - 668
Дорожные ограждения и направл. устр-ва по осевой		
Разметка слева	1-ая от осевой	1.2 0 - 1000
Элементы дороги в плане		
Элементы дороги в продольном профиле		4‰ ; 0‰ ; 21
Высота слева, м		

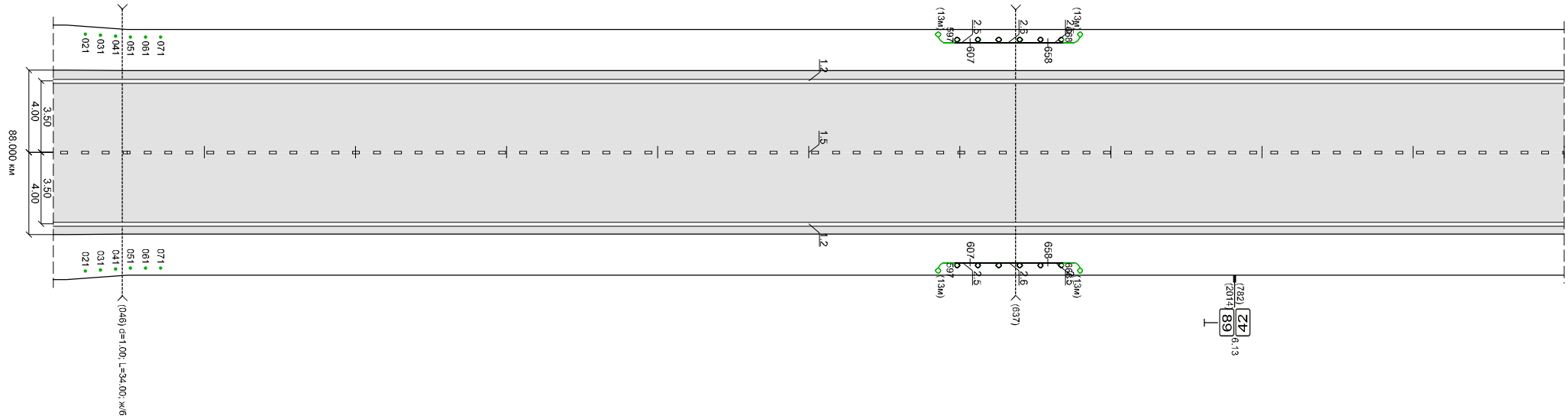

Разметка справа	осевая	1.5 0 - 1000
	1-ая от осевой	1.2 0 - 1000
Дорожные ограждения и направл. устр-ва справа		ст. (6 шт) 21 - 71 ; ДО (V2) 597 - 668
Тротуары справа		
Необесп. видимость обр.		
Необесп. видимость пр.		

Новосибирск-Кольвань (89.000 - 90.000 км)
87+3232 км (L = 1.000 км)

Тротуары слева		
Дорожные ограждения и направл. устр-ва слева		ст. (21 шт) 412 412 ; ст. (6 шт) 659 - 709
Дорожные ограждения и направл. устр-ва по осевой		
Разметка слева	1-ая от осевой	1.2 0 - 391 ; 1.13 391 - 412 ; 1.7 412 - 435 ; 1.2 435 - 1000
Элементы дороги в плане		
Элементы дороги в продольном профиле		0‰ ; 11‰ ; 5‰
Высота слева, м		

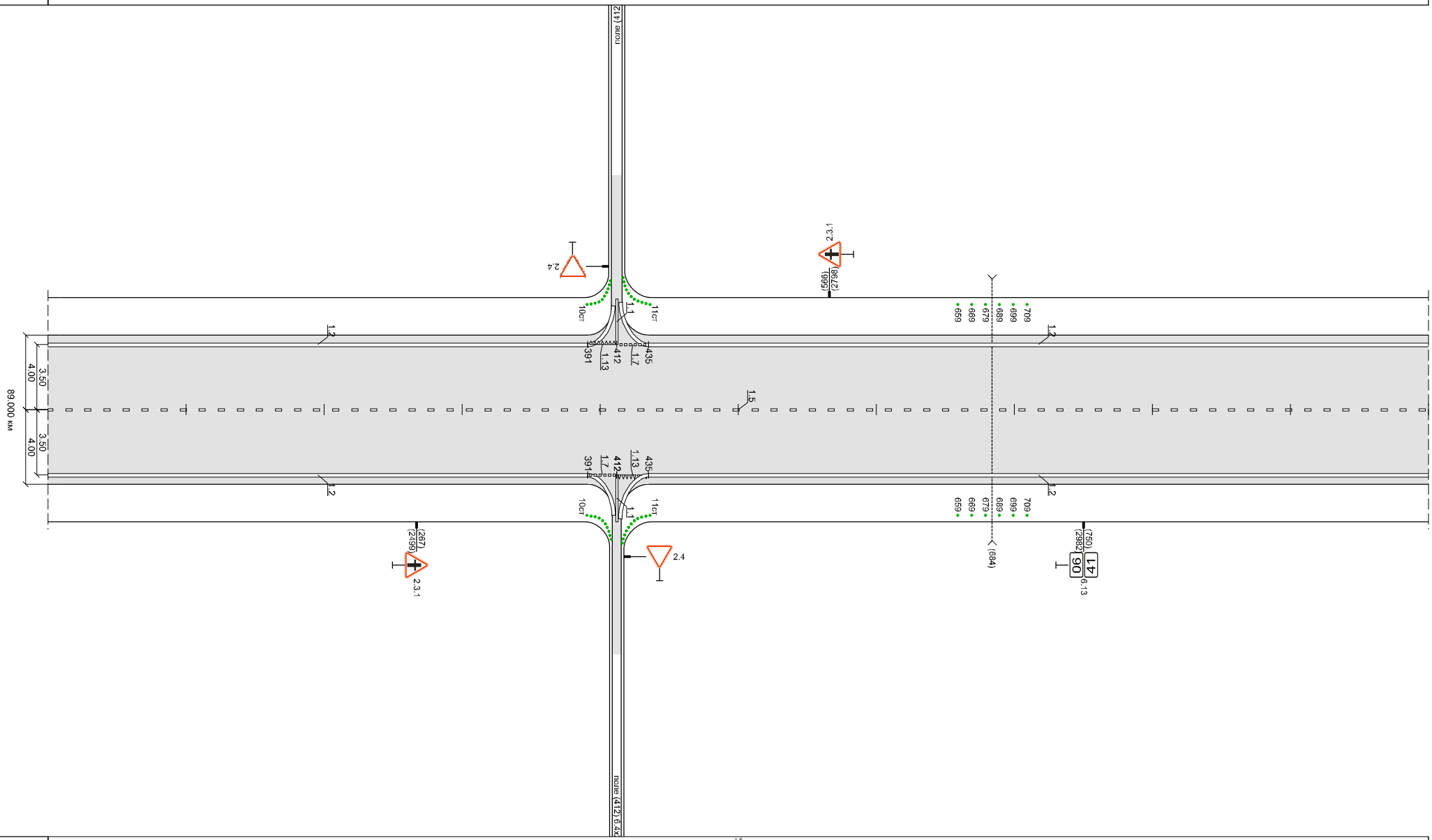

Разметка справа	осевая	1.5 0 - 1000
	1-ая от осевой	1.2 0 - 391 ; 1.7 391 - 412 ; 1.13 412 - 435 ; 1.2 435 - 1000
Дорожные ограждения и направл. устр-ва справа		ст. (21 шт) 412 412 ; ст. (6 шт) 659 - 709
Тротуары справа		
Необесп. видимость обр.		
Необесп. видимость пр.		

Тротуары слева		
Дорожные ограждения и направл. устр-ва слева		ст. (19 шт) 527 527 / ДО (V2) 687 - 700
Дорожные ограждения и направл. устр-ва по осевой		
Разметка слева	1-ая от осевой	1.2 0 - 507 / 1.13 507 - 527 / 1.7 527 - 546 / 1.2 546 - 700
Элементы дороги в плане		
Элементы дороги в продольном профиле		11‰ / 507 / 17‰ / 679 / 4‰
Высота слева, м		

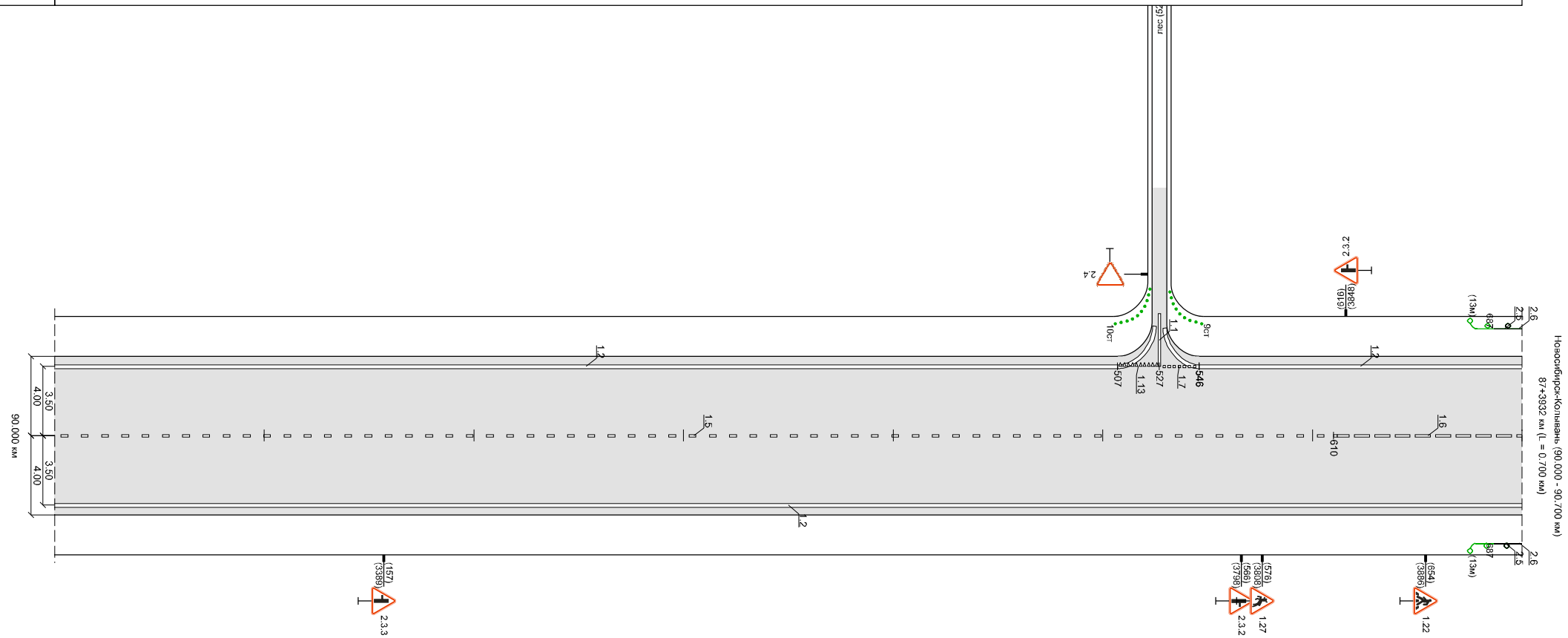

Разметка справа	осевая	1.5 0 - 610 / 1.6 610 - 700
	1-ая от осевой	1.2 0 - 700
Дорожные ограждения и направл. устр-ва справа		ДО (V2) 687 - 700
Тротуары справа		
Необесп. видимость обр.		
Необесп. видимость пр.		

Новосибирск-Кольвань (90.700 - 92.000 км)
87+5232 км (L = 1.300 км)

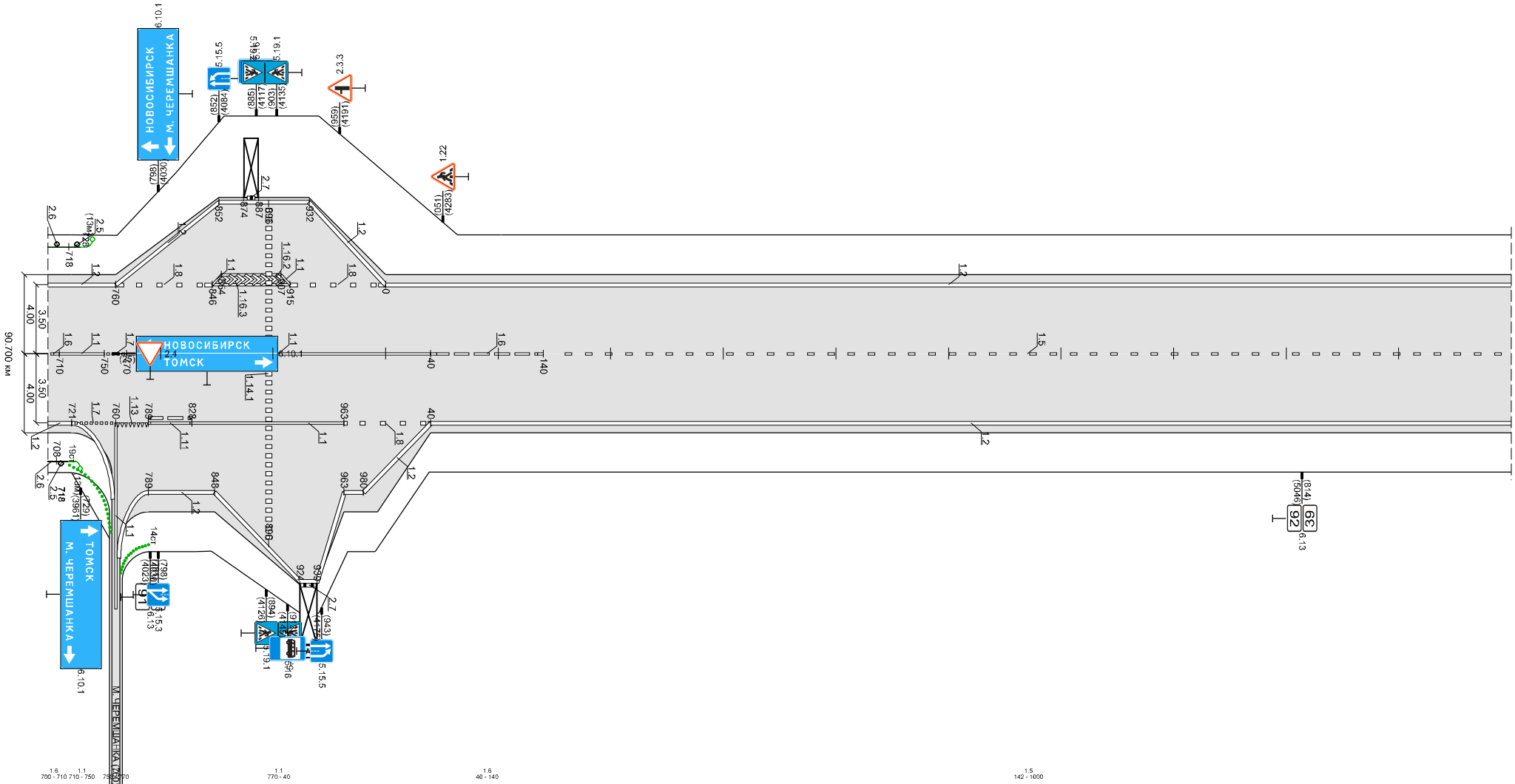

| | | |

Новосибирск-Колывань (92.000 - 93.000 км)
87+6232 км (L = 1.000 км)

Тротуары слева		
Дорожные ограждения и направл. устр-ва слева		ДО (У2) 78 - 90; ст. (24 шт) 258 - 258
Дорожные ограждения и направл. устр-ва по осевой		
Разметка слева	1-ая от осевой	1.2 0 - 234; 1.13 234 - 258; 1.7 258 - 280; 1.2 280 - 1000
Элементы дороги в плане		R = 4927, y = 9
Элементы дороги в продольном профиле		3‰
Высота слева, м		

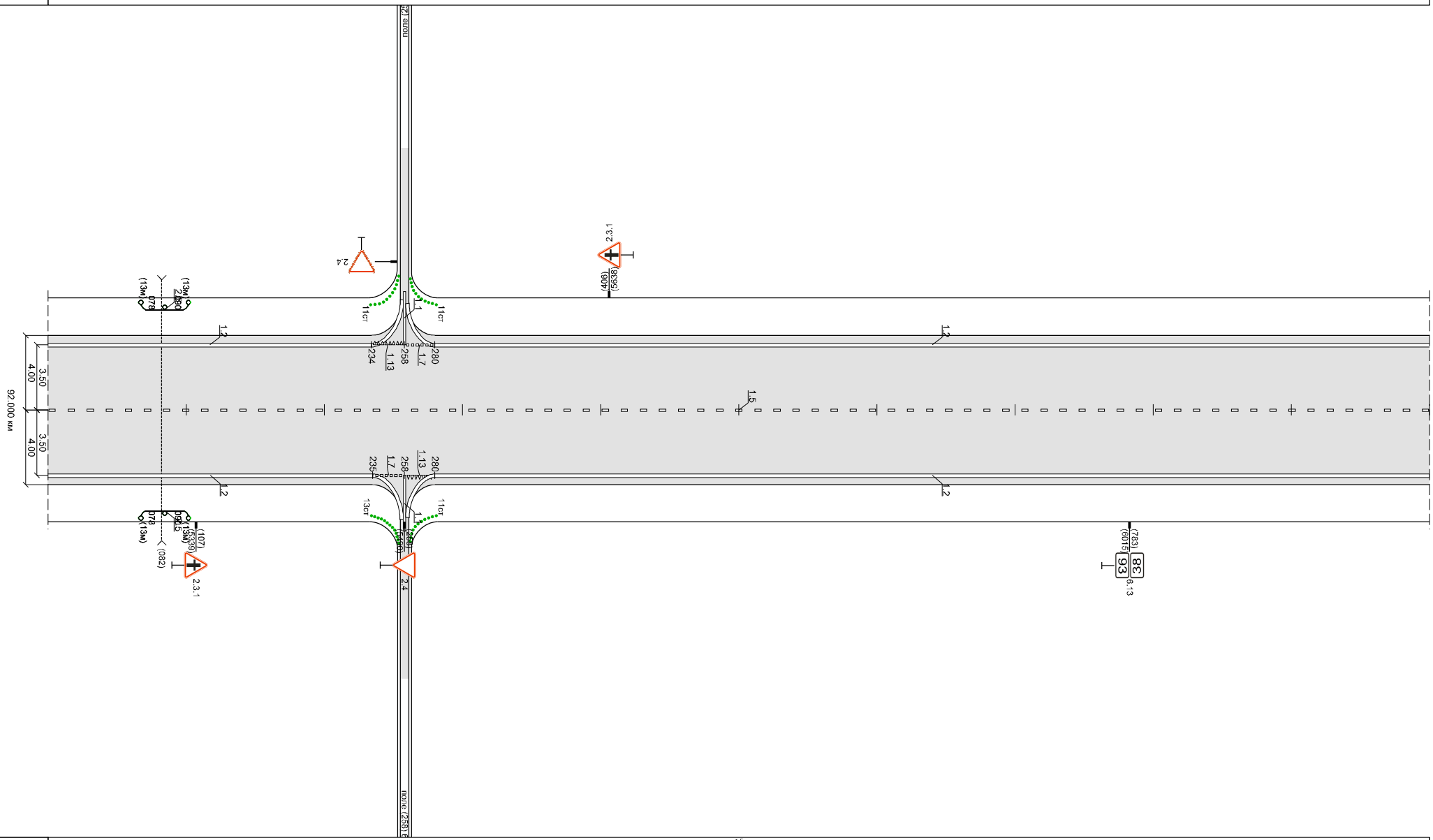
92.000 км
4.00
3.50
3.50
4.00
1.2
1.5
1.1
1.7
1.13
11ст
13ст
2.4
2.3.1
(406)
(5638)
(733)
(6015)
83
93
6.13
(107)
(5339)
(082)
078
(13м)
(13м)
(13м)
(13м)
(234)
(235)
(280)
(258)
(258)
(258

Новосибирск-Колывань (93.000 - 94.000 км)
87+7232 км (L = 1.000 км)

Тротуары слева		
Дорожные ограждения и направл. устр-ва слева		
Дорожные ограждения и направл. устр-ва по осевой		
Разметка слева	1-ая от осевой	1.2 0 - 1000
Элементы дороги в плане		0 R = 4927 y = 9 50
Элементы дороги в продольном профиле		3‰
Высота слева, м		

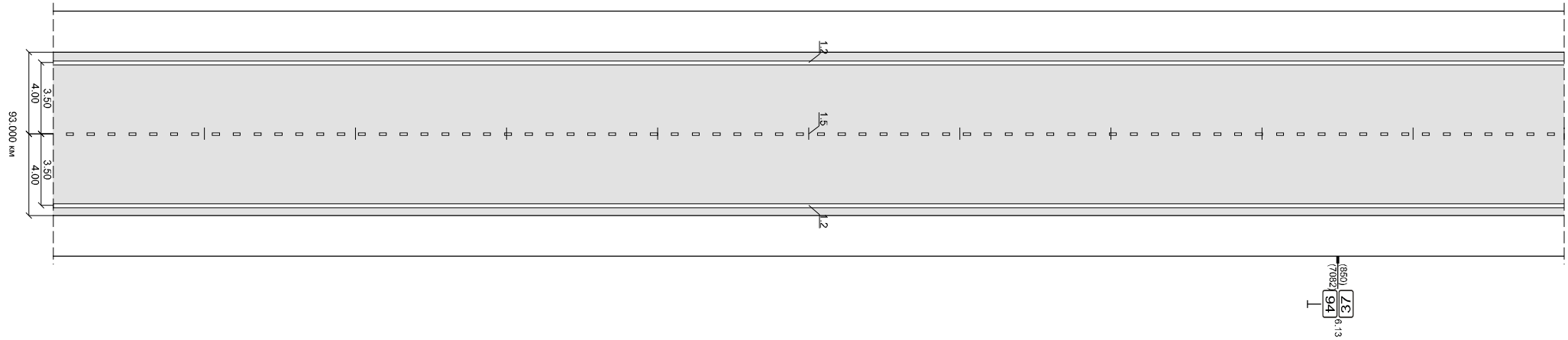

Разметка справа	осевая	1.5 0 - 1000
	1-ая от осевой	1.2 0 - 1000
Дорожные ограждения и направл. устр-ва справа		
Тротуары справа		
Необесп. видимость обр.		
Необесп. видимость пр.		

Новосибирск-Колывань (94.000 - 95.000 км)
87+8232 км (L = 1.000 км)

Тротуары слева		
Дорожные ограждения и направл. устр-ва слева		ст. (6 шт) 258 - 308; ст. (1 шт) 820; ст. (1 шт) 870; ст. (1 шт) 920; ст. (1 шт) 970 - 1000
Дорожные ограждения и направл. устр-ва по осевой		
Разметка слева	1-ая от осевой	1.2 0 - 1000
Элементы дороги в плане		96 R = 3847 y = 5
Элементы дороги в продольном профиле		3‰ 277; 4‰ 525; 5‰ 702; 2‰
Высота слева, м		

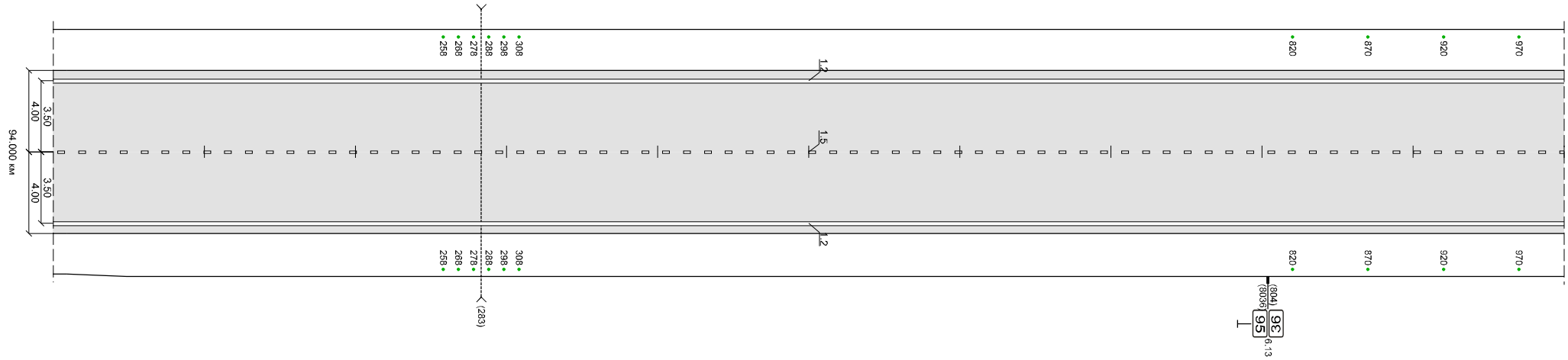

Разметка справа	осевая	1.5 0 - 1000
	1-ая от осевой	1.2 0 - 1000
Дорожные ограждения и направл. устр-ва справа		ст. (6 шт) 258 - 308; ст. (1 шт) 820; ст. (1 шт) 870; ст. (1 шт) 920; ст. (1 шт) 970 - 1000
Тротуары справа		
Необесп. видимость обр.		
Необесп. видимость пр.		

Новосибирск-Кольвань (95.000 - 96.000 км)
87+9232 км (L = 1.000 км)

Тротуары слева		
Дорожные ограждения и направл. устр-ва слева		ст. (6 шт) 0 - 270; ст. (1 шт) 320; ст. (1 шт) 370; ст. (1 шт) 420
Дорожные ограждения и направл. устр-ва по осевой		
Разметка слева	1-ая от осевой	1.2 0 - 1000
Элементы дороги в плане		0; R = 3847 y = 5; 272
Элементы дороги в продольном профиле		2‰; 219; 10‰
Высота слева, м		

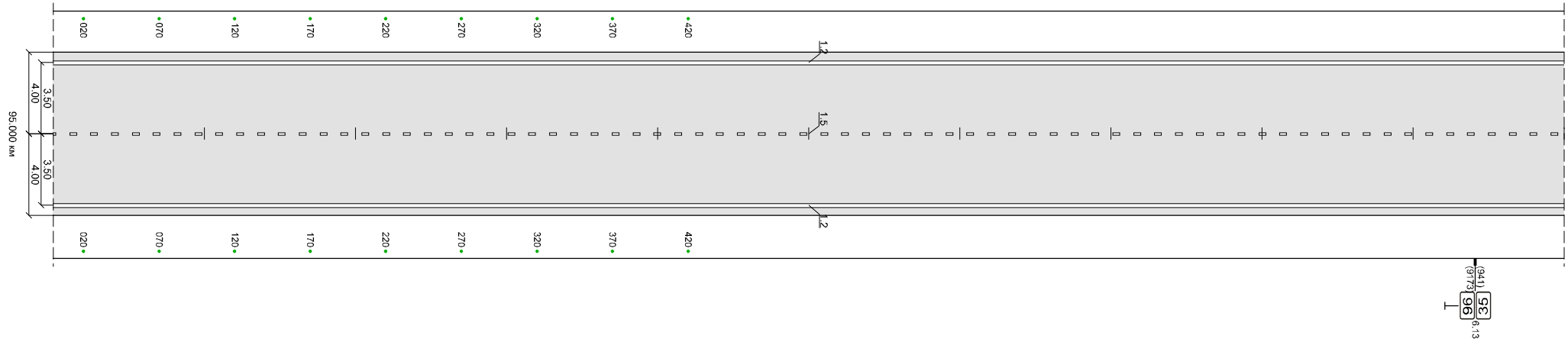

Разметка справа	осевая	1.5 0 - 1000
	1-ая от осевой	1.2 0 - 1000
Дорожные ограждения и направл. устр-ва справа		ст. (6 шт) 0 - 270; ст. (1 шт) 320; ст. (1 шт) 370; ст. (1 шт) 420
Тротуары справа		
Необесп. видимость обр.		
Необесп. видимость пр.		

Новосибирск-Кольывань (96.000 - 97.000 км)
87+10232 км (L = 1.000 км)

Тротуары слева		
Дорожные ограждения и направл. устр-ва слева		ДО (У2) 463 - 503; ст. (16 шт) 537 537
Дорожные ограждения и направл. устр-ва по осевой		
Разметка слева	1-ая от осевой	1.2 0 - 523; 1.13 523 - 537; 1.7 537 - 553; 1.2 553 - 1000
Элементы дороги в плане		
Элементы дороги в продольном профиле		10‰; 595; 3‰
Высота слева, м		

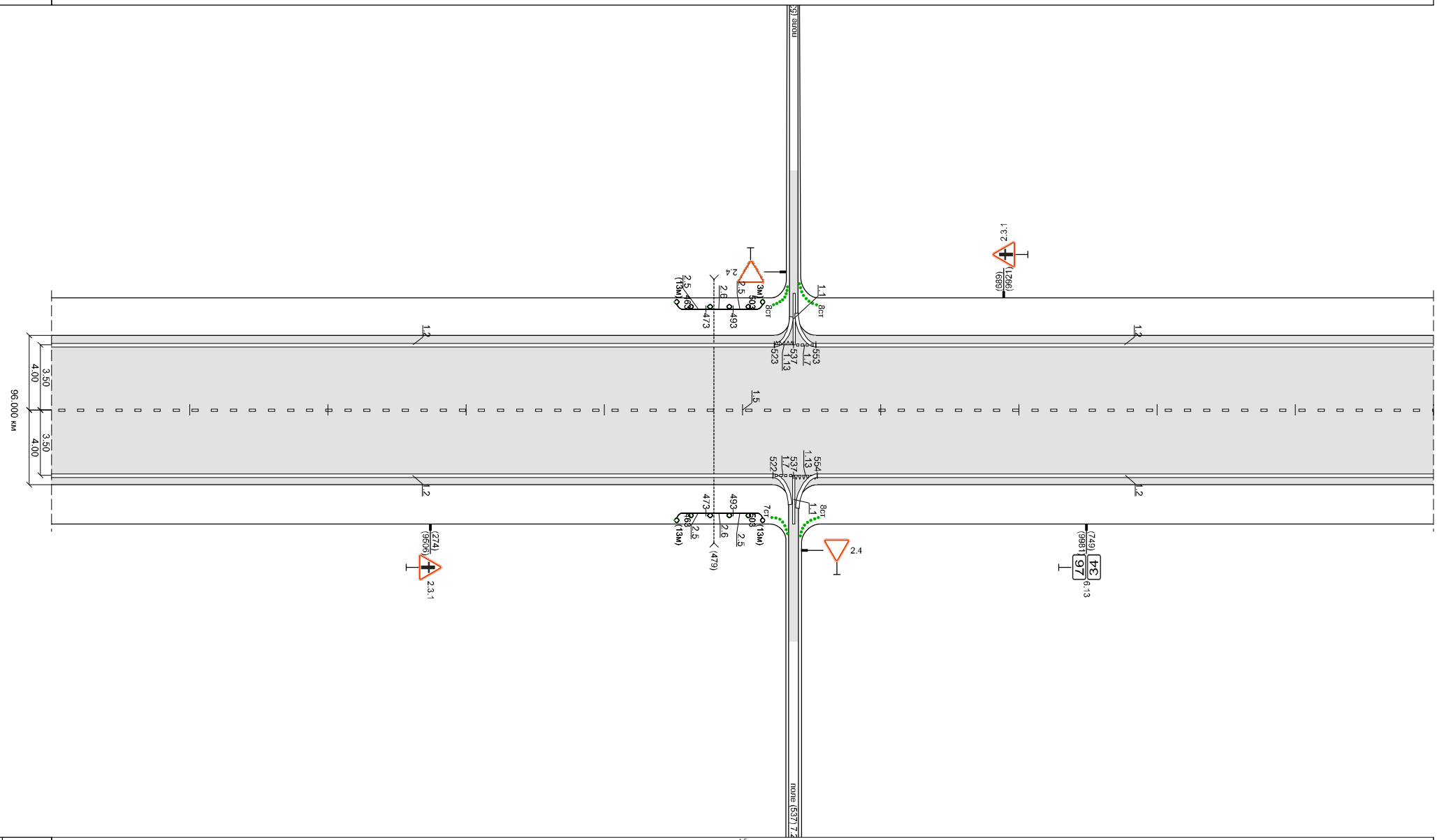

Разметка справа	осевая	1.5 0 - 1000
	1-ая от осевой	1.2 0 - 522; 1.7 522 - 537; 1.13 537 - 554; 1.2 554 - 1000
Дорожные ограждения и направл. устр-ва справа		ДО (У2) 463 - 503; ст. (16 шт) 537 537
Тротуары справа		
Необесп. видимость обр.		
Необесп. видимость пр.		

Тротуары слева		
Дорожные ограждения и направл. устр-ва слева		ДО (V2) 47 - 95; ДО (V2) 548 - 596; ДО (V2) 824 - 836
Дорожные ограждения и направл. устр-ва по осевой		
Разметка слева	1-ая от осевой	1.2 0 - 1000
Элементы дороги в плане		
Элементы дороги в продольном профиле		3‰; 242; 14‰; 752; 4‰; 904; 5‰
Высота слева, м		

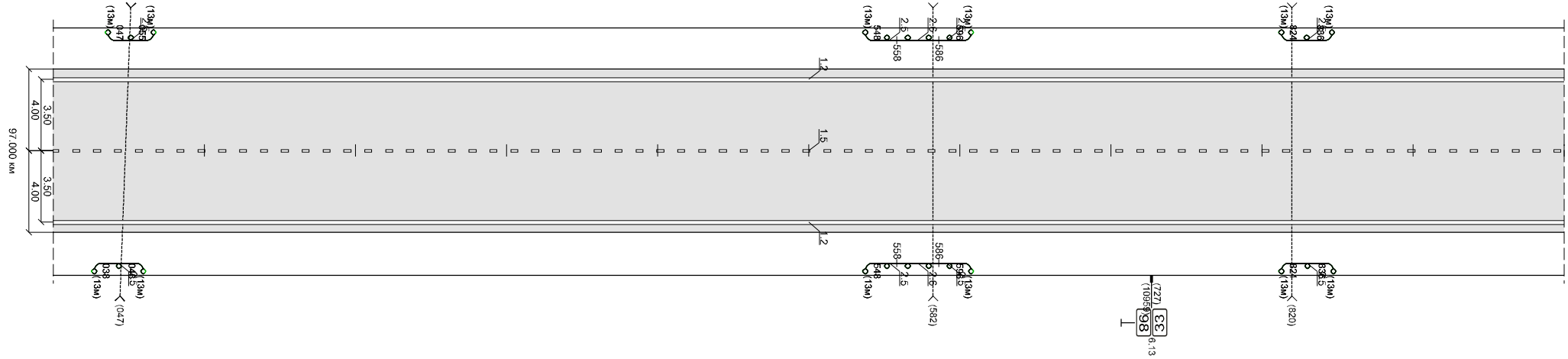

Разметка справа	осевая	1.5 0 - 1000
	1-ая от осевой	1.2 0 - 1000
Дорожные ограждения и направл. устр-ва справа		ДО (V2) 38 - 48; ДО (V2) 548 - 596; ДО (V2) 824 - 836
Тротуары справа		
Необесп. видимость обр.		
Необесп. видимость пр.		

Новосибирск-Колывань (98.000 - 99.000 км)
87+12232 км (L = 1.000 км)

Тротуары слева		
Дорожные ограждения и направл. устр-ва слева		ст. (6 шт) 249 - 299; ст. (20 шт) 517; ст. (1 шт) 555; ст. (1 шт) 605; ст. (1 шт) 655; ст. (6 шт) 705 - 1000
Дорожные ограждения и направл. устр-ва по осевой		
Разметка слева	1-ая от осевой	1.2 0 - 495; 1.13 495 - 517; 1.7 517 - 538; 1.2 538 - 1000
Элементы дороги в плане		599; R = 2059 y = 23
Элементы дороги в продольном профиле		9‰; 274; 4‰; 926; 10‰
Высота слева, м		

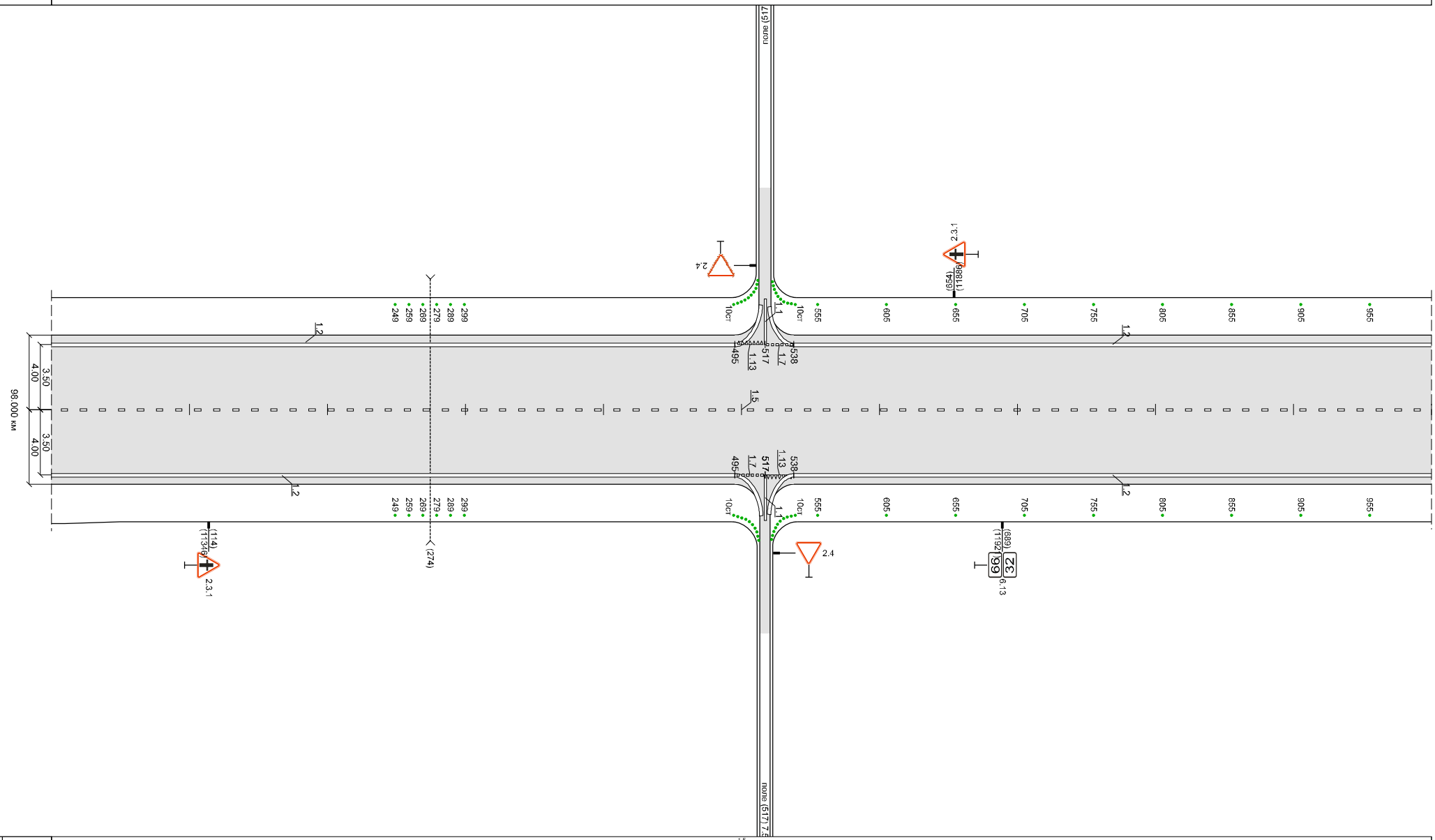

Разметка справа	осевая	1.5 0 - 1000
	1-ая от осевой	1.2 0 - 495; 1.7 495 - 517; 1.13 517 - 538; 1.2 538 - 1000
Дорожные ограждения и направл. устр-ва справа		ст. (6 шт) 249 - 299; ст. (20 шт) 517; ст. (1 шт) 555; ст. (1 шт) 605; ст. (1 шт) 655; ст. (6 шт) 705 - 1000
Тротуары справа		
Необесп. видимость обр.		
Необесп. видимость пр.		

Новосибирск-Колывань (99.000 - 100.000 км)
87+13232 км (L = 1.000 км)

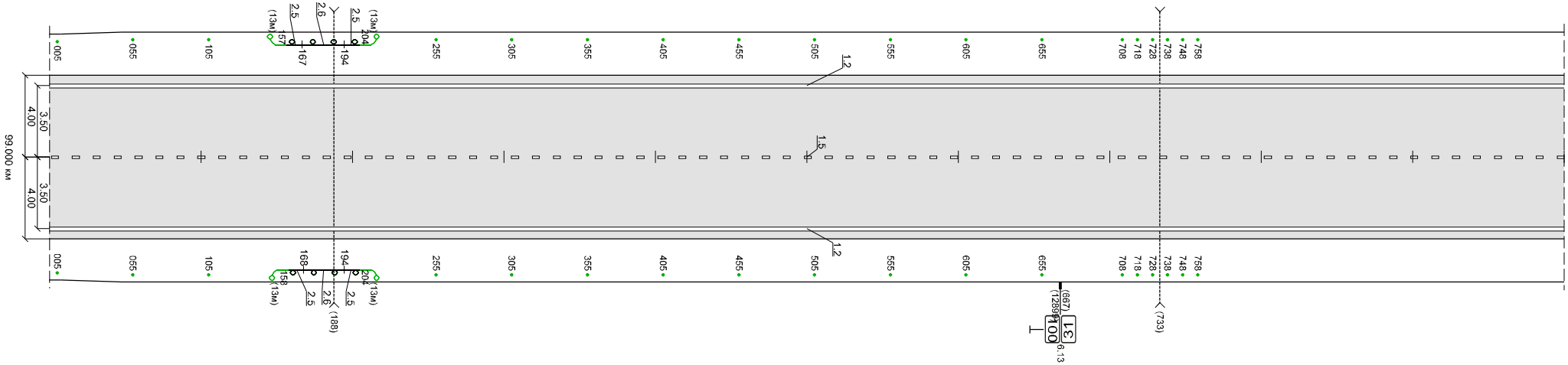

Тротуары слева		
Дорожные ограждения и направл. устр-ва слева		ст. (3 шт) 0 - 105; ДО (У2) 157 - 204; ст. (6 шт) 255 - 505; ст. (1 шт) 555; ст. (1 шт) 605; ст. (1 шт) 655; ст. (6 шт) 708 - 758
Дорожные ограждения и направл. устр-ва по осевой		
Разметка слева	1-ая от осевой	1.2 0 - 1000
Элементы дороги в плане		0; R = 2059 y = 23; 75.9
Элементы дороги в продольном профиле		10‰; 66; 20‰; 808; 4‰; 1120; 18‰; 1441; 3‰; 2529; 4‰
Высота слева, м		

Разметка справа	осевая	1.5 0 - 1000
	1-ая от осевой	1.2 0 - 1000
Дорожные ограждения и направл. устр-ва справа		ст. (3 шт) 0 - 105; ДО (У2) 158 - 204; ст. (6 шт) 255 - 505; ст. (1 шт) 555; ст. (1 шт) 605; ст. (1 шт) 655; ст. (6 шт) 708 - 758
Тротуары справа		
Необесп. видимость обр.		
Необесп. видимость пр.		

Тротуары слева		
Дорожные ограждения и направл. устр-ва слева		ст. (6 шт) 447 - 497
Дорожные ограждения и направл. устр-ва по осевой		
Разметка слева	1-ая от осевой	1.2 0 - 1000
Элементы дороги в плане		
Элементы дороги в продольном профиле		1‰ 89 5‰
Высота слева, м		

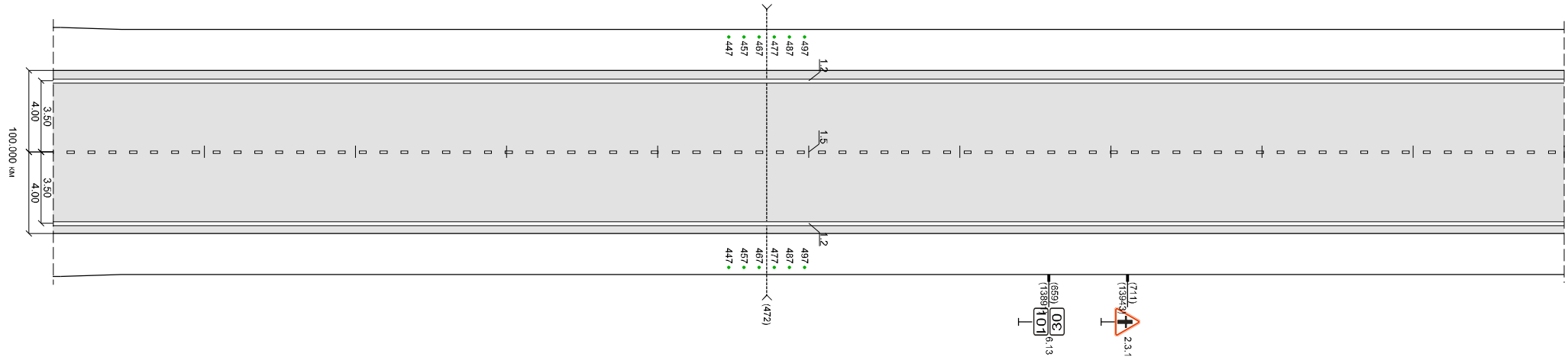

Разметка справа	осевая	1.5 0 - 1000
	1-ая от осевой	1.2 0 - 1000
Дорожные ограждения и направл. устр-ва справа		ст. (6 шт) 447 - 497
Тротуары справа		
Необесп. видимость обр.		
Необесп. видимость пр.		

Новосибирск-Кольывань (101.000 - 102.000 км)
87+15232 км (L = 1.000 км)

Тротуары слева		
Дорожные ограждения и направл. устр-ва слева		ст. (32 шт) 93 93; ст. (1 шт) 310 310; ст. (1 шт) 360 360; ст. (1 шт) 410 410; ст. (11 шт) 460 - 1000
Дорожные ограждения и направл. устр-ва по осевой		
Разметка слева	1-ая от осевой	1.2 0 - 71; 1.13 71 - 93; 1.7 93 - 116; 1.2 116 - 1000
Элементы дороги в плане		89°; R = 1105 y = 65
Элементы дороги в продольном профиле		5‰; 272; 1‰
Высота слева, м		

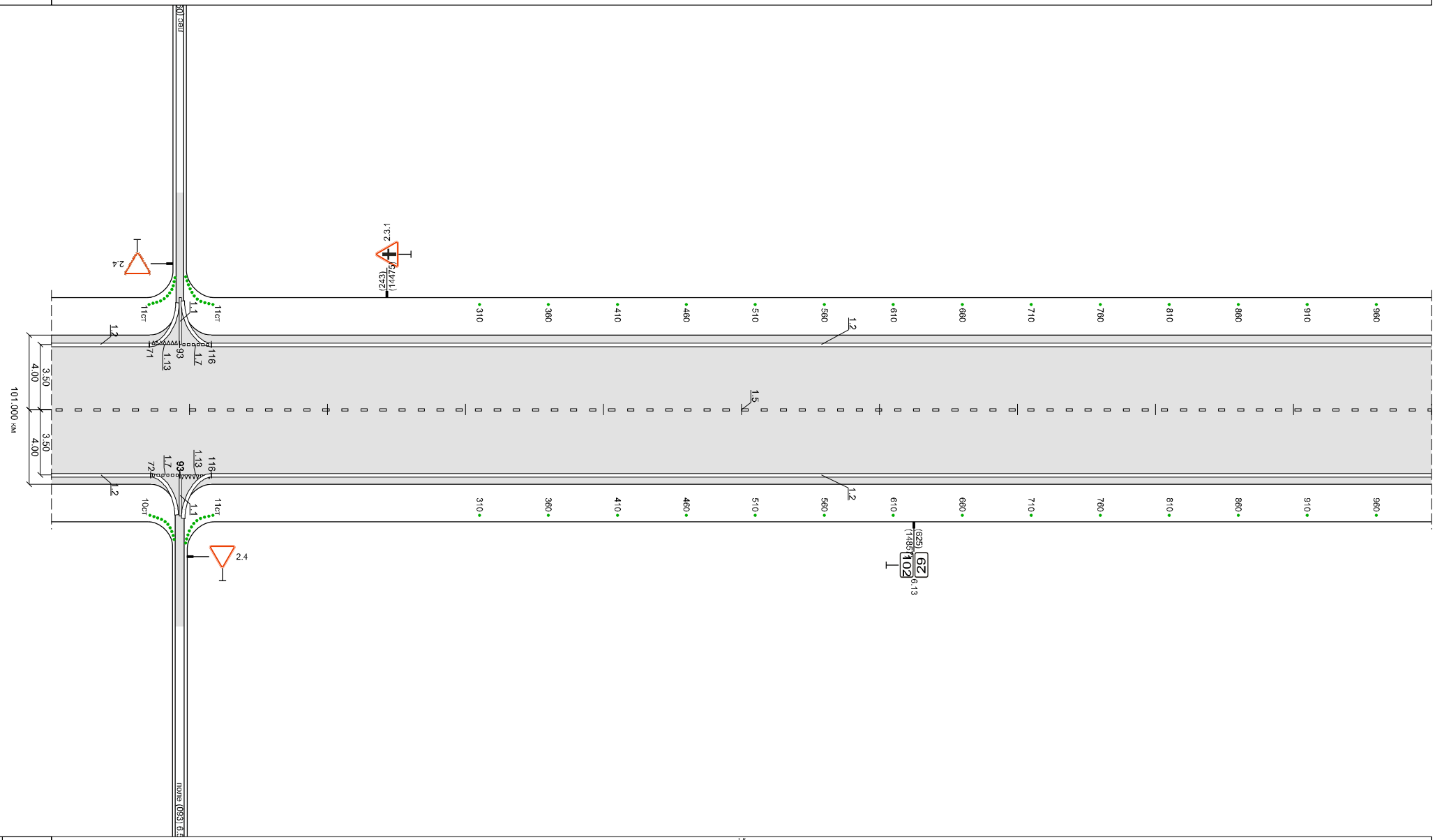

Разметка справа	осевая	1.5 0 - 1000
	1-ая от осевой	1.2 0 - 72; 1.7 72 - 93; 1.13 93 - 116; 1.2 116 - 1000
Дорожные ограждения и направл. устр-ва справа		ст. (31 шт) 93 93; ст. (1 шт) 310 310; ст. (1 шт) 360 360; ст. (1 шт) 410 410; ст. (11 шт) 460 - 1000
Тротуары справа		
Необесп. видимость обр.		
Необесп. видимость пр.		

Тротуары слева		
Дорожные ограждения и направл. устр-ва слева		ст. (12 шт) 0 - 560; ст. (6 шт) 619 - 669; ст. (2 шт) 710 - 760; ст. (1 шт) 810 - 810; ст. (19 шт) 843 - 843
Дорожные ограждения и направл. устр-ва по осевой		
Разметка слева	1-ая от осевой	1.2 0 - 826; 1.13 826 - 843; 1.7 843 - 863; 1.2 863 - 1000
Элементы дороги в плане		0; R = 1105 y = 65; 1.1
Элементы дороги в продольном профиле		1‰; 292; 3‰; 292; 1‰
Высота слева, м		

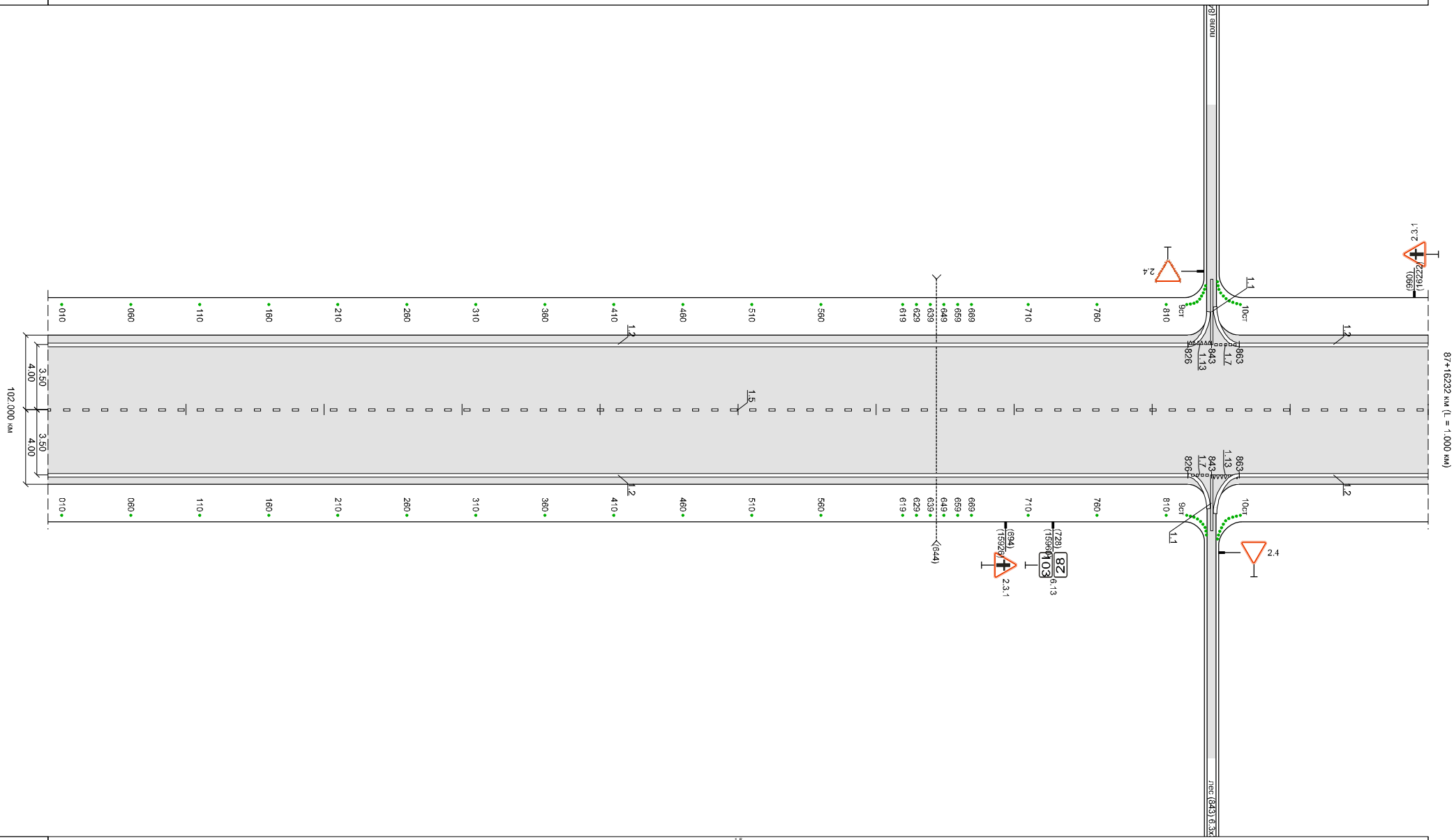

Разметка справа	осевая	1.5 0 - 1000
	1-ая от осевой	1.2 0 - 826; 1.7 826 - 843; 1.13 843 - 863; 1.2 863 - 1000
Дорожные ограждения и направл. устр-ва справа		ст. (12 шт) 0 - 560; ст. (6 шт) 619 - 669; ст. (2 шт) 710 - 760; ст. (1 шт) 810 - 810; ст. (19 шт) 843 - 843
Тротуары справа		
Необесп. видимость обр.		
Необесп. видимость пр.		

Тротуары слева		
Дорожные ограждения и направл. устр-ва слева		ст. (6 шт) 673 - 723
Дорожные ограждения и направл. устр-ва по осевой		
Разметка слева	1-ая от осевой	1.2 0 - 1000
Элементы дороги в плане		69; R = 3719 y = 4; 396; Кр = 2616 ay = 6
Элементы дороги в продольном профиле		15‰; 545; 63‰; 798; 0‰
Высота слева, м		

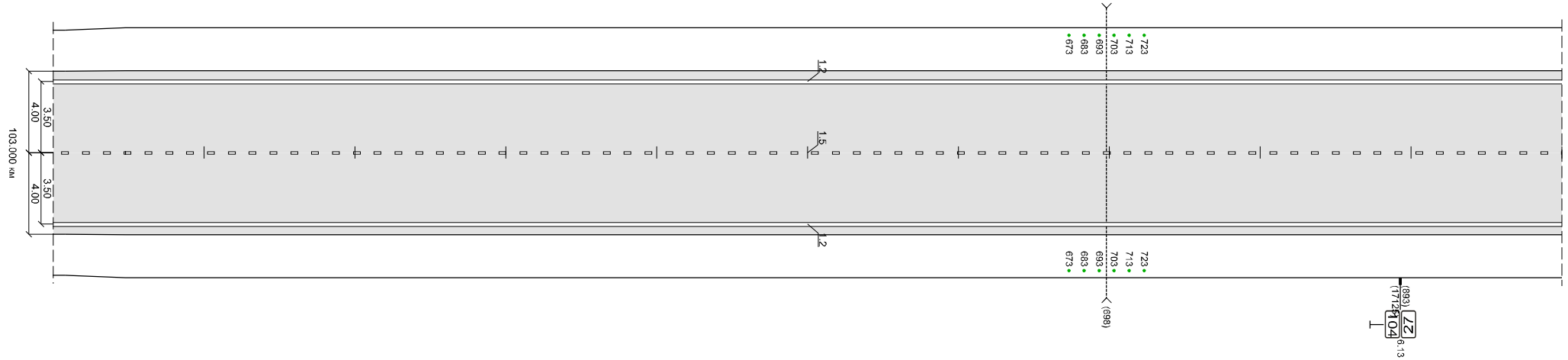

Новосибирск-Колывань (103.000 - 104.000 км)
87+17232 км (L = 1.000 км)

Разметка справа	осевая	1.5 0 - 1000
	1-ая от осевой	1.2 0 - 1000
Дорожные ограждения и направл. устр-ва справа		ст. (6 шт) 673 - 723
Тротуары справа		
Необесп. видимость обр.		
Необесп. видимость пр.		

Тротуары слева		
Дорожные ограждения и направл. устр-ва слева		
Дорожные ограждения и направл. устр-ва по осевой		
Разметка слева	1-ая от осевой	1.2 0 - 486
Элементы дороги в плане		0 R = 2616 y = 5 R=2
Элементы дороги в продольном профиле		0‰
Высота слева, м		

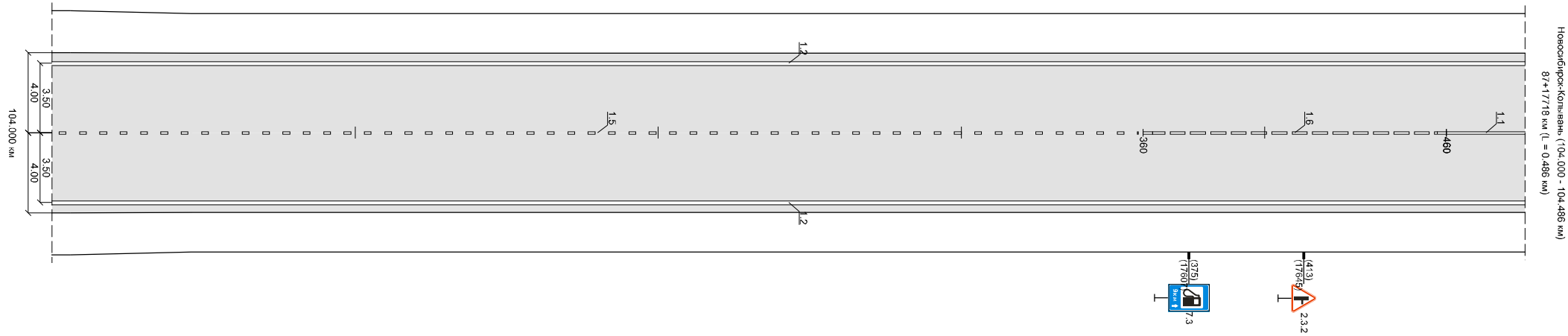

Разметка справа	осевая	1.5 0 - 360	1.6 360 - 460	1.1 460 - 486
	1-ая от осевой	1.2 0 - 486		
Дорожные ограждения и направл. устр-ва справа				
Тротуары справа				
Необесп. видимость обр.				
Необесп. видимость пр.				

| | | |

Тротуары слева		
Дорожные ограждения и направл. устр-ва слева		
Дорожные ограждения и направл. устр-ва по осевой		
Разметка слева	1-ая от осевой	1.2 745 - 1000
Элементы дороги в плане		
Элементы дороги в продольном профиле		0‰
Высота слева, м		

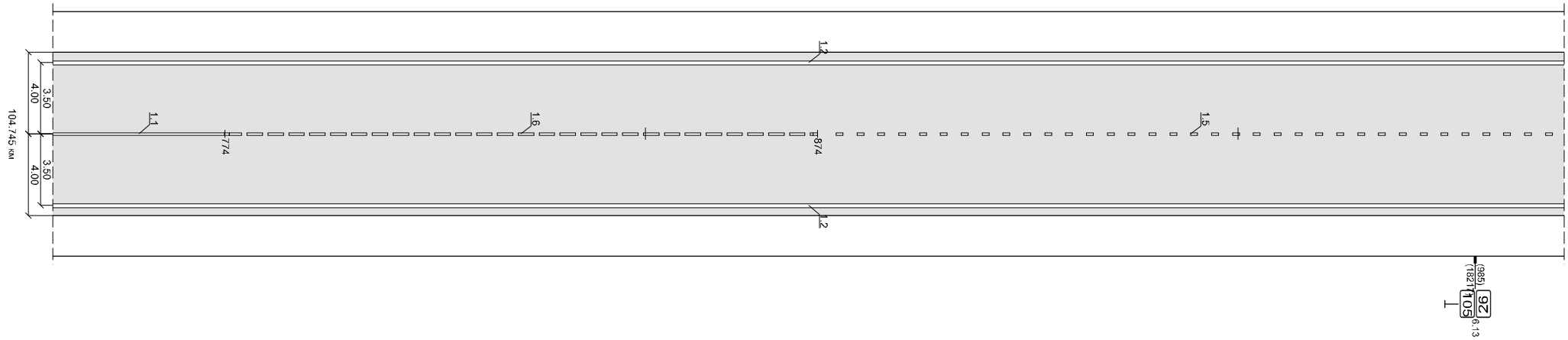

Разметка справа	осевая	1.1 745 - 774	1.6 774 - 874	1.5 874 - 1000
	1-ая от осевой	1.2 745 - 1000		
Дорожные ограждения и направл. устр-ва справа				
Тротуары справа				
Необесп. видимость обр.				
Необесп. видимость пр.				

Новосибирск-Кольывань (105.000 - 106.000 км)
87+19232 км (L = 1.000 км)

Тротуары слева		
Дорожные ограждения и направл. устр-ва слева		ст. (20 шт) 171 171; ст. (6 шт) 368 - 418
Дорожные ограждения и направл. устр-ва по осевой		
Разметка слева	1-ая от осевой	1.2 0 - 150; 1.13 150 - 171; 1.7 171 - 193; 1.2 193 - 1000
Элементы дороги в плане		399; R = 2006 y = 16
Элементы дороги в продольном профиле		0‰
Высота слева, м		

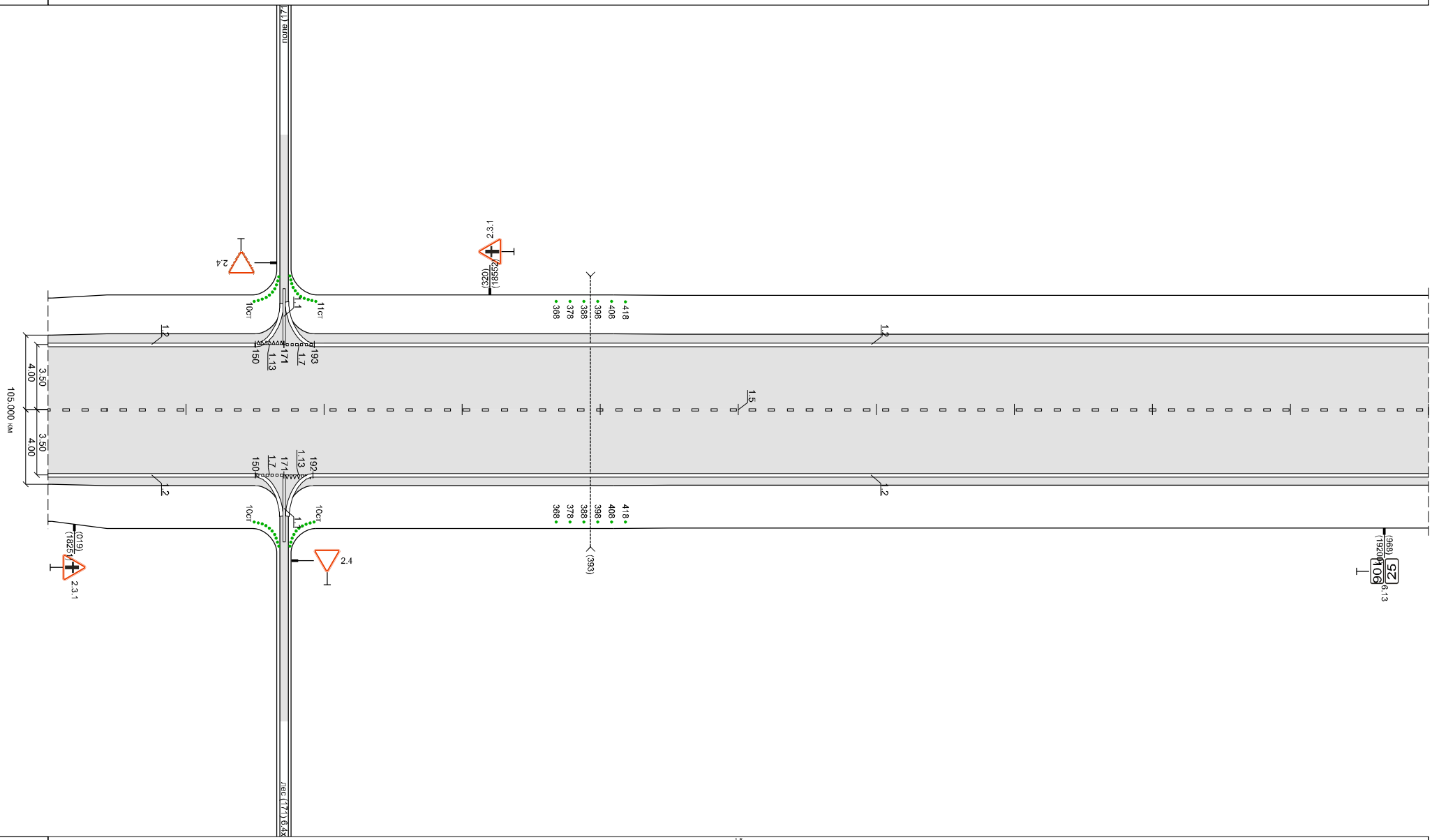

Разметка справа	осевая	1.5 0 - 1000
	1-ая от осевой	1.2 0 - 150; 1.7 150 - 171; 1.13 171 - 192; 1.2 192 - 1000
Дорожные ограждения и направл. устр-ва справа		ст. (20 шт) 171 171; ст. (6 шт) 368 - 418
Тротуары справа		
Необесп. видимость обр.		
Необесп. видимость пр.		

Новосибирск-Колывань (106.000 - 107.000 км)
87+20232 км (L = 1.000 км)

Тротуары слева		
Дорожные ограждения и направл. устр-ва слева		ст. (35 шт) 699 699
Дорожные ограждения и направл. устр-ва по осевой		
Разметка слева	1-ая от осевой	1.2 0 - 670; 1.13 670 - 699; 1.7 699 - 722; 1.2 722 - 1000
Элементы дороги в плане		0; R = 2006 y = 16; 0
Элементы дороги в продольном профиле		0‰
Высота слева, м		

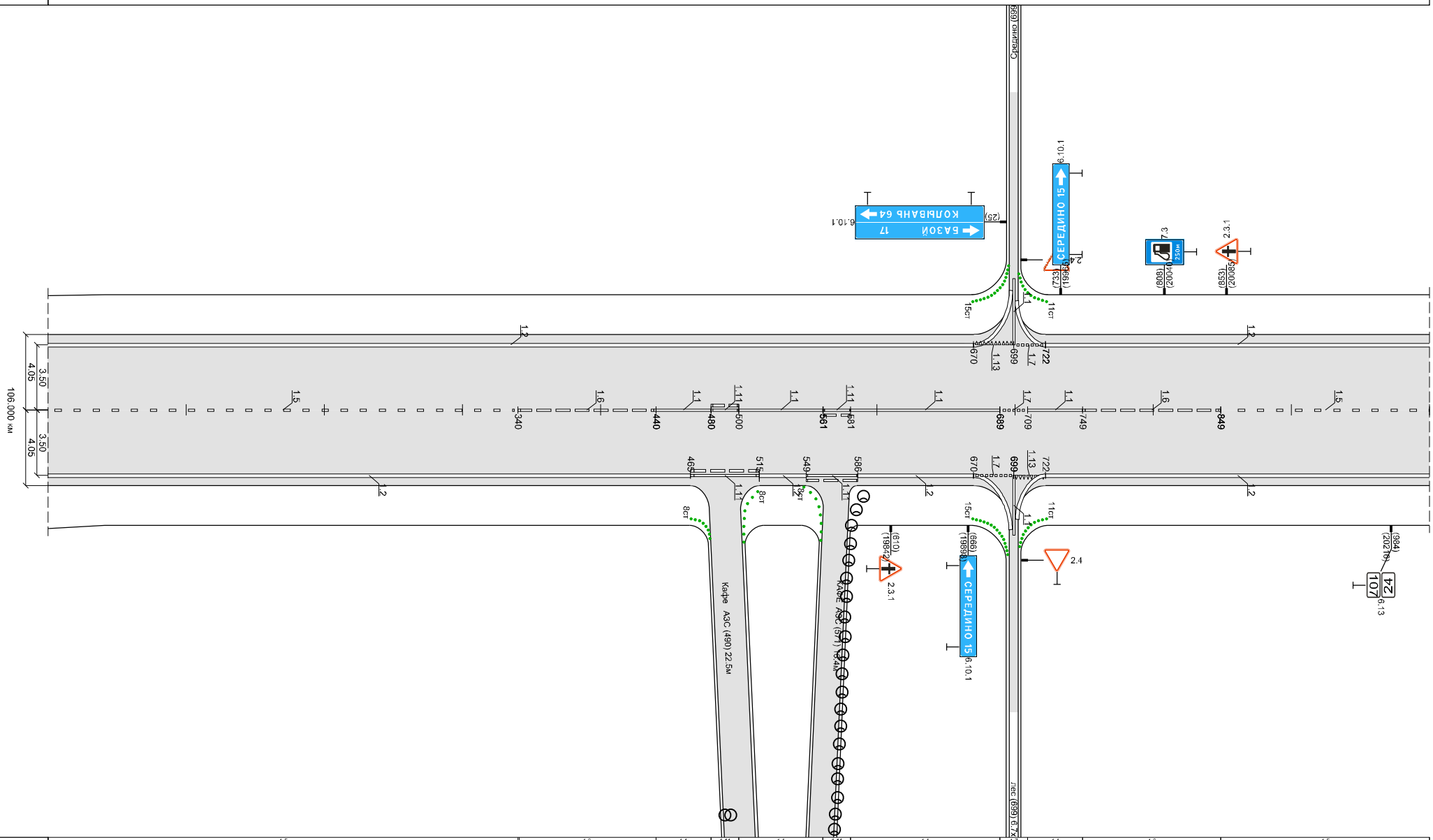

Разметка справа	осевая	1.5 0 - 341; 1.6 340 - 440; 1.1 440 - 480; 1.11 480 - 500; 1.1 500 - 561; 1.11 561 - 581; 1.1 581 - 689; 1.7 689 - 709; 1.1 709 - 749; 1.6 749 - 849; 1.5 849 - 1000
	1-ая от осевой	1.2 0 - 465; 1.11 465 - 515; 1.2 515 - 549; 1.11 549 - 586; 1.2 586 - 670; 1.7 670 - 699; 1.13 699 - 722; 1.2 722 - 1000
Дорожные ограждения и направл. устр-ва справа		ст. (13 шт) 490 490; ст. (4 шт) 571 571; ст. (35 шт) 699 699
Тротуары справа		
Необесп. видимость обр.		
Необесп. видимость пр.		

Новосибирск-Колывань (107.000 - 108.000 км)
87+21232 км (L = 1.000 км)

Тротуары слева		
Дорожные ограждения и направл. устр-ва слева		ст. (6 шт) 316 - 366; ст. (1 шт) 463; ст. (1 шт) 513; ст. (1 шт) 563; ст. (8 шт) 613 - 1000
Дорожные ограждения и направл. устр-ва по осевой		
Разметка слева	1-ая от осевой	1.2 0 - 1000
Элементы дороги в плане		616; R = 818 y = 35
Элементы дороги в продольном профиле		0‰; 72; 73‰; 396; 0‰; 221; 13‰
Высота слева, м		

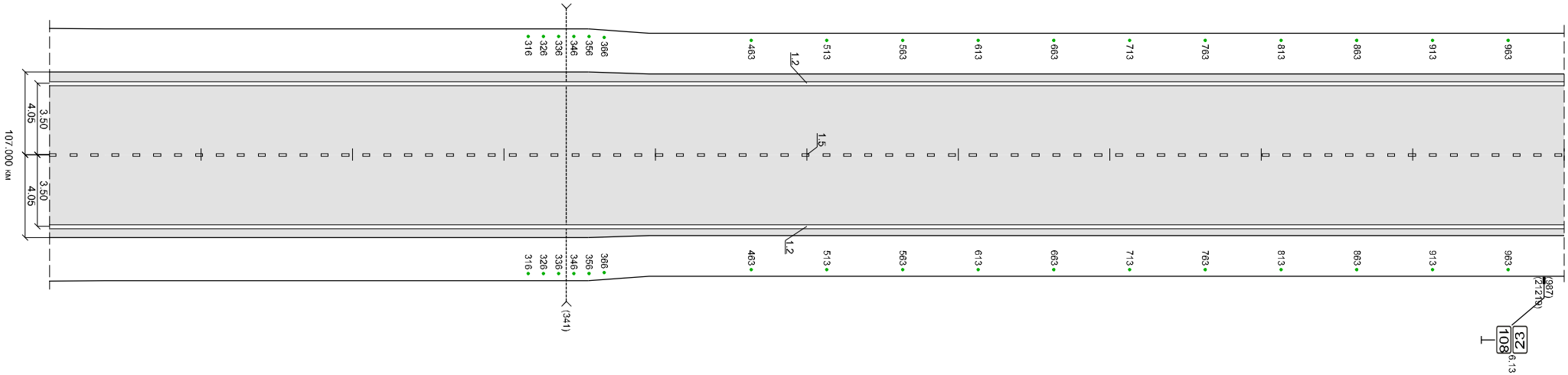

Разметка справа	осевая	1.5 0 - 1000
	1-ая от осевой	1.2 0 - 1000
Дорожные ограждения и направл. устр-ва справа		ст. (6 шт) 316 - 366; ст. (1 шт) 463; ст. (1 шт) 513; ст. (1 шт) 563; ст. (8 шт) 613 - 1000
Тротуары справа		
Необесп. видимость обр.		
Необесп. видимость пр.		

Новосибирск-Колывань (108.000 - 109.000 км)
87+22232 км (L = 1.000 км)

Тротуары слева		
Дорожные ограждения и направл. устр-ва слева		ст. (3 шт) 0 - 113; ст. (1 шт) 163; ДС (1/2) 239 - 243; ст. (1 шт) 849; ст. (1 шт) 899; ст. (1 шт) 949; ст. (1 шт) 999 - 1000
Дорожные ограждения и направл. устр-ва по осевой		
Разметка слева	1-ая от осевой	1.2 0 - 1000
Элементы дороги в плане		0; R = 818 y = 35; 114; R = 6290 y = 86
Элементы дороги в продольном профиле		13‰; 86; 20‰; 257; 3‰; 328; 18‰; 717; 6‰; 795; 0‰
Высота слева, м		

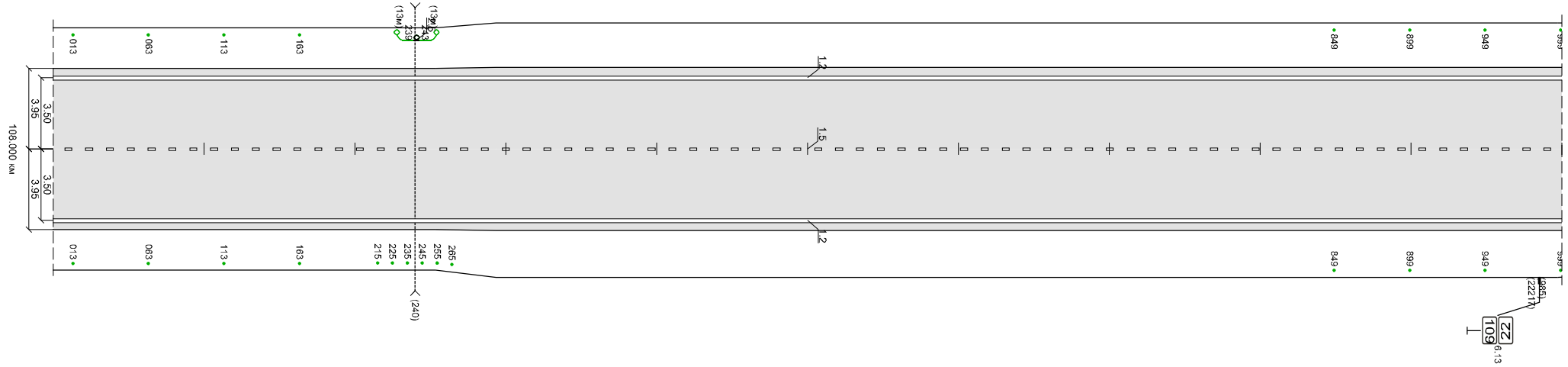

Разметка справа	осевая	1.5 0 - 1000
	1-ая от осевой	1.2 0 - 1000
Дорожные ограждения и направл. устр-ва справа		ст. (3 шт) 0 - 113; ст. (1 шт) 163; ДС (1/2) 239 - 243; ст. (1 шт) 849; ст. (1 шт) 899; ст. (1 шт) 949; ст. (1 шт) 999 - 1000
Тротуары справа		
Необесп. видимость обр.		
Необесп. видимость пр.		

Новосибирск-Колывань (109.000 - 110.000 км)
87+23232 км (L = 1.000 км)

Тротуары слева		
Дорожные ограждения и направл. устр-ва слева		ст. (6 шт) 0 - 299; ст. (1 шт) 349 - 349; ст. (1 шт) 399 - 399; ст. (1 шт) 449 - 449; ст. (24 шт) 912 - 912
Дорожные ограждения и направл. устр-ва по осевой		
Разметка слева	1-ая от осевой	1.2 0 - 885; 1.13 885 - 912; 1.7 912 - 935; 1.2 935 - 1000
Элементы дороги в плане		0; R = 3090 y = 6; 109
Элементы дороги в продольном профиле		0‰
Высота слева, м		

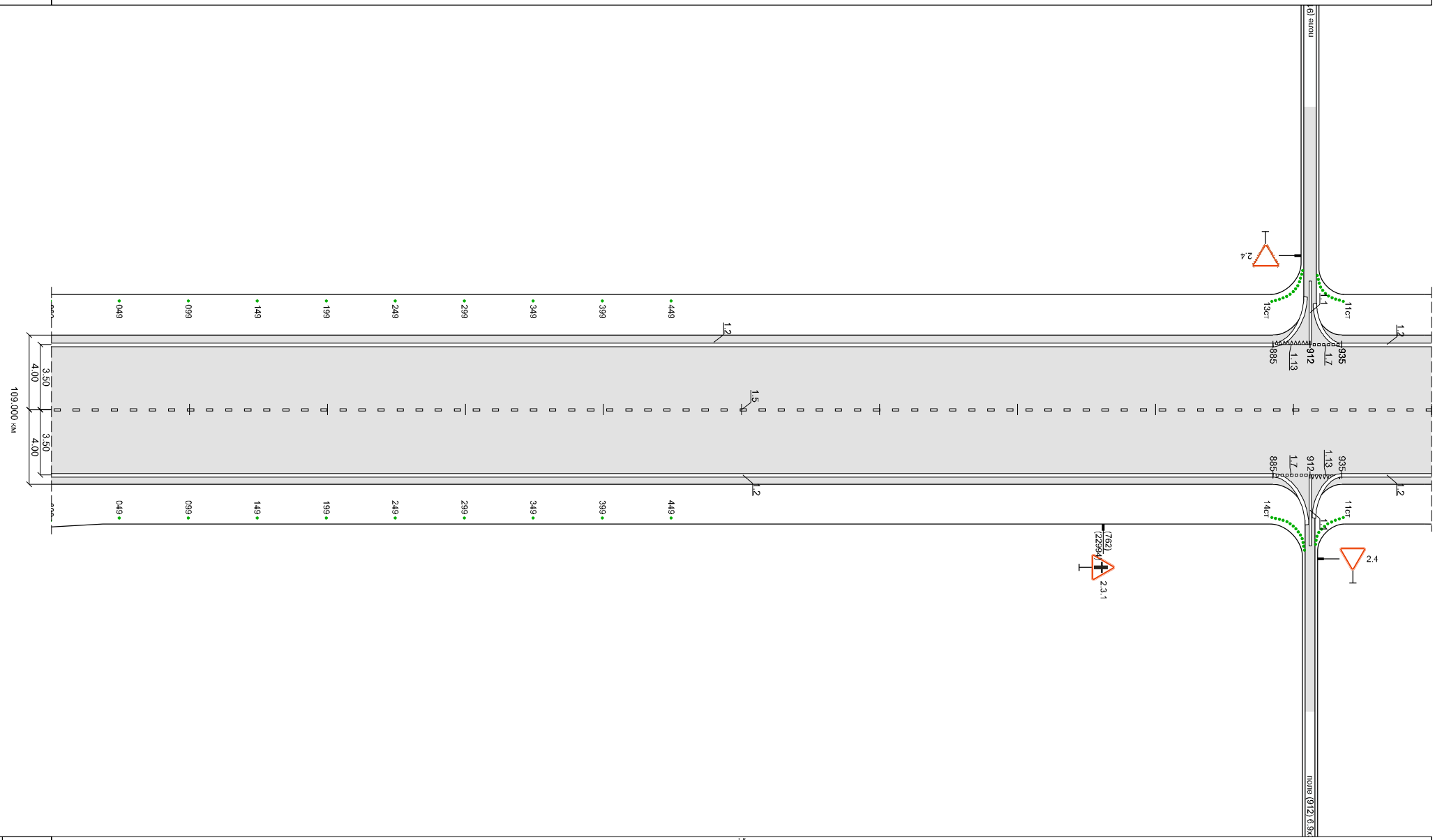

Разметка справа	осевая	1.5 0 - 1000
	1-ая от осевой	1.2 0 - 885; 1.7 885 - 912; 1.13 912 - 935; 1.2 935 - 1000
Дорожные ограждения и направл. устр-ва справа		ст. (6 шт) 0 - 299; ст. (1 шт) 349 - 349; ст. (1 шт) 399 - 399; ст. (1 шт) 449 - 449; ст. (24 шт) 912 - 912
Тротуары справа		
Необесп. видимость обр.		
Необесп. видимость пр.		

Тротуары слева		
Дорожные ограждения и направл. устр-ва слева		ст. (6 шт) 867 - 917
Дорожные ограждения и направл. устр-ва по осевой		
Разметка слева	1-ая от осевой	1.2 0 - 1000
Элементы дороги в плане		
Элементы дороги в продольном профиле		0‰ / 69 / 4‰ / 63.5 / 8‰
Высота слева, м		

Новосибирск-Колывань (110.000 - 111.000 км)
87+24232 км (L = 1.000 км)

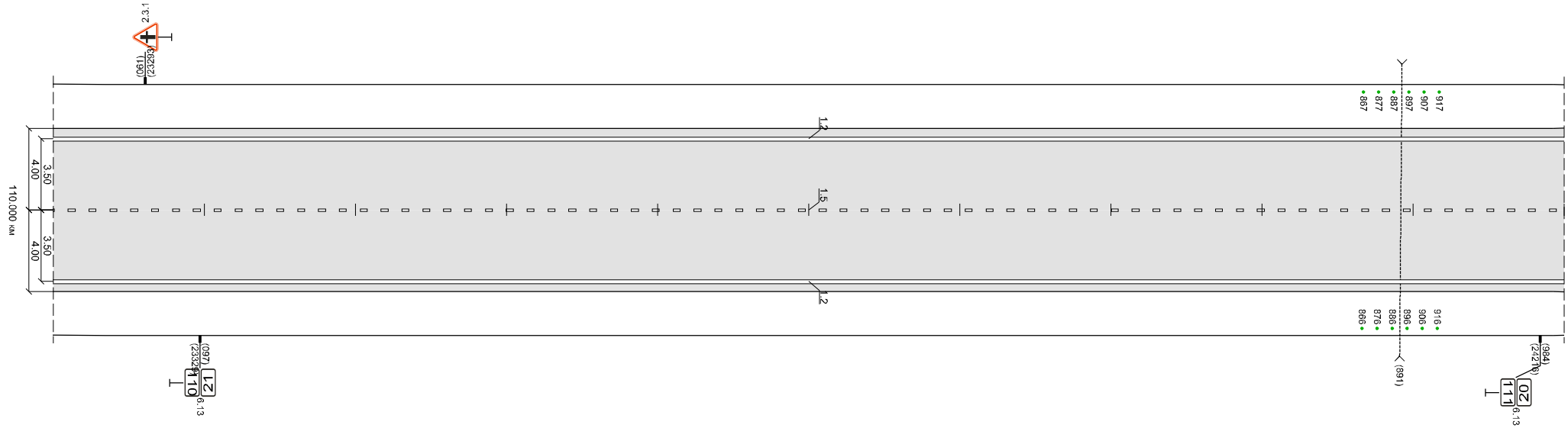

Разметка справа	осевая	1.5 0 - 1000
	1-ая от осевой	1.2 0 - 1000
Дорожные ограждения и направл. устр-ва справа		ст. (6 шт) 866 - 916
Тротуары справа		
Необесп. видимость обр.		
Необесп. видимость пр.		

Тротуары слева		
Дорожные ограждения и направл. устр-ва слева		
Дорожные ограждения и направл. устр-ва по осевой		
Разметка слева	1-ая от осевой	1.2 0 - 1000
Элементы дороги в плане		
Элементы дороги в продольном профиле		8‰ 110 4‰ 547 0‰
Высота слева, м		

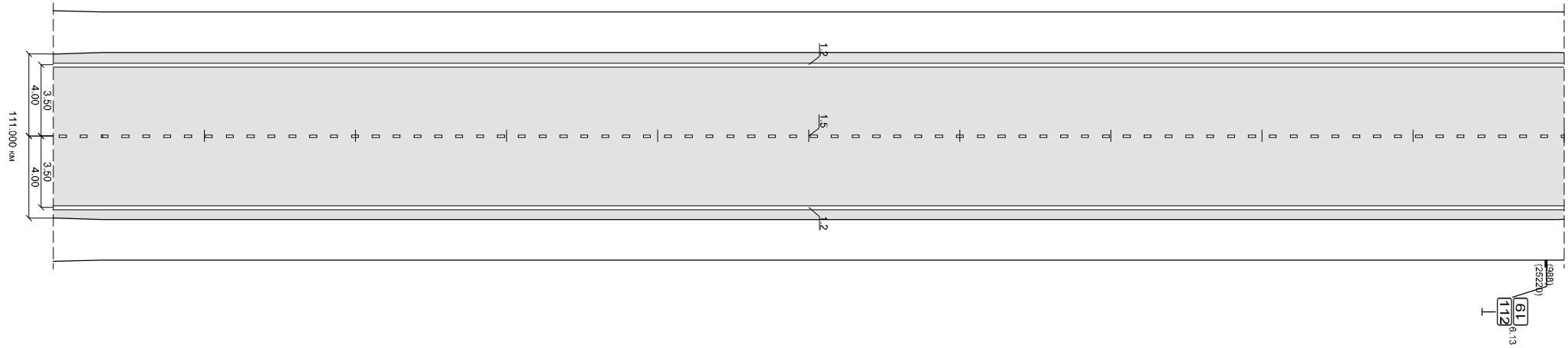

Разметка справа	осевая	1.5 0 - 1000
	1-ая от осевой	1.2 0 - 1000
Дорожные ограждения и направл. устр-ва справа		
Тротуары справа		
Необесп. видимость обр.		
Необесп. видимость пр.		

Тротуары слева		
Дорожные ограждения и направл. устр-ва слева		ст. (6 шт) 515 - 565; ст. (1 шт) 691; ст. (1 шт) 741; ст. (1 шт) 791; ст. (4 шт) 841 - 1000
Дорожные ограждения и направл. устр-ва по осевой		
Разметка слева	1-ая от осевой	1.2 0 - 1000
Элементы дороги в плане		8.0/8 R = 932 y = 29
Элементы дороги в продольном профиле		0‰
Высота слева, м		

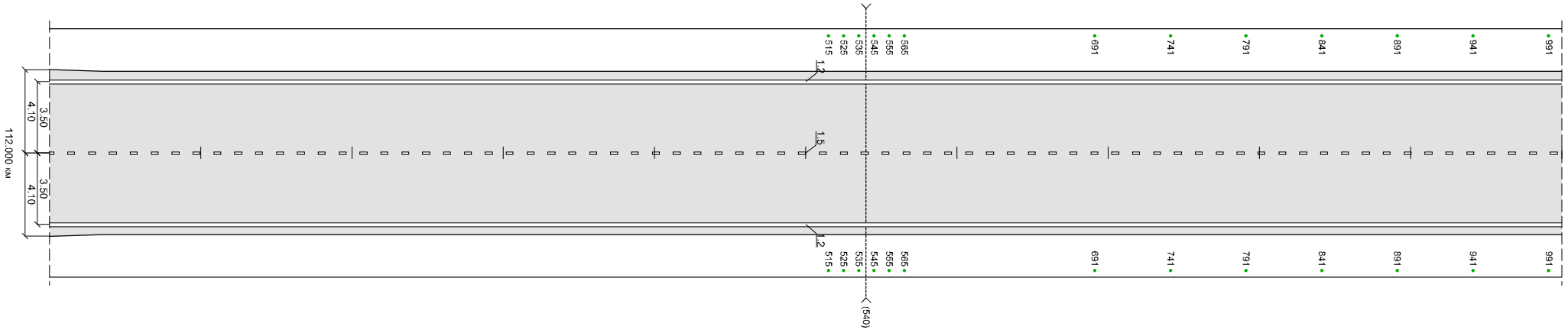

Разметка справа	осевая	1.5 0 - 1000
	1-ая от осевой	1.2 0 - 1000
Дорожные ограждения и направл. устр-ва справа		ст. (6 шт) 515 - 565; ст. (1 шт) 691; ст. (1 шт) 741; ст. (1 шт) 791; ст. (4 шт) 841 - 1000
Тротуары справа		
Необесп. видимость обр.		
Необесп. видимость пр.		

Новосибирск-Колывань (113.000 - 114.000 км)
87+27232 км (L = 1.000 км)

Тротуары слева		
Дорожные ограждения и направл. устр-ва слева		ст. (5 шт) 0 - 241; ст. (6 шт) 283 - 333; ст. (2 шт) 383 - 433; ст. (97 шт) 588
Дорожные ограждения и направл. устр-ва по осевой		
Разметка слева	1-ая от осевой	1.2 0 - 565; 1.13 565 - 588; 1.7 588 - 601; 1.2 601 - 1000
Элементы дороги в плане		0; R = 932 y = 29; 299; 588
Элементы дороги в продольном профиле		0‰; 4‰; 4‰; 588; 1000
Высота слева, м		

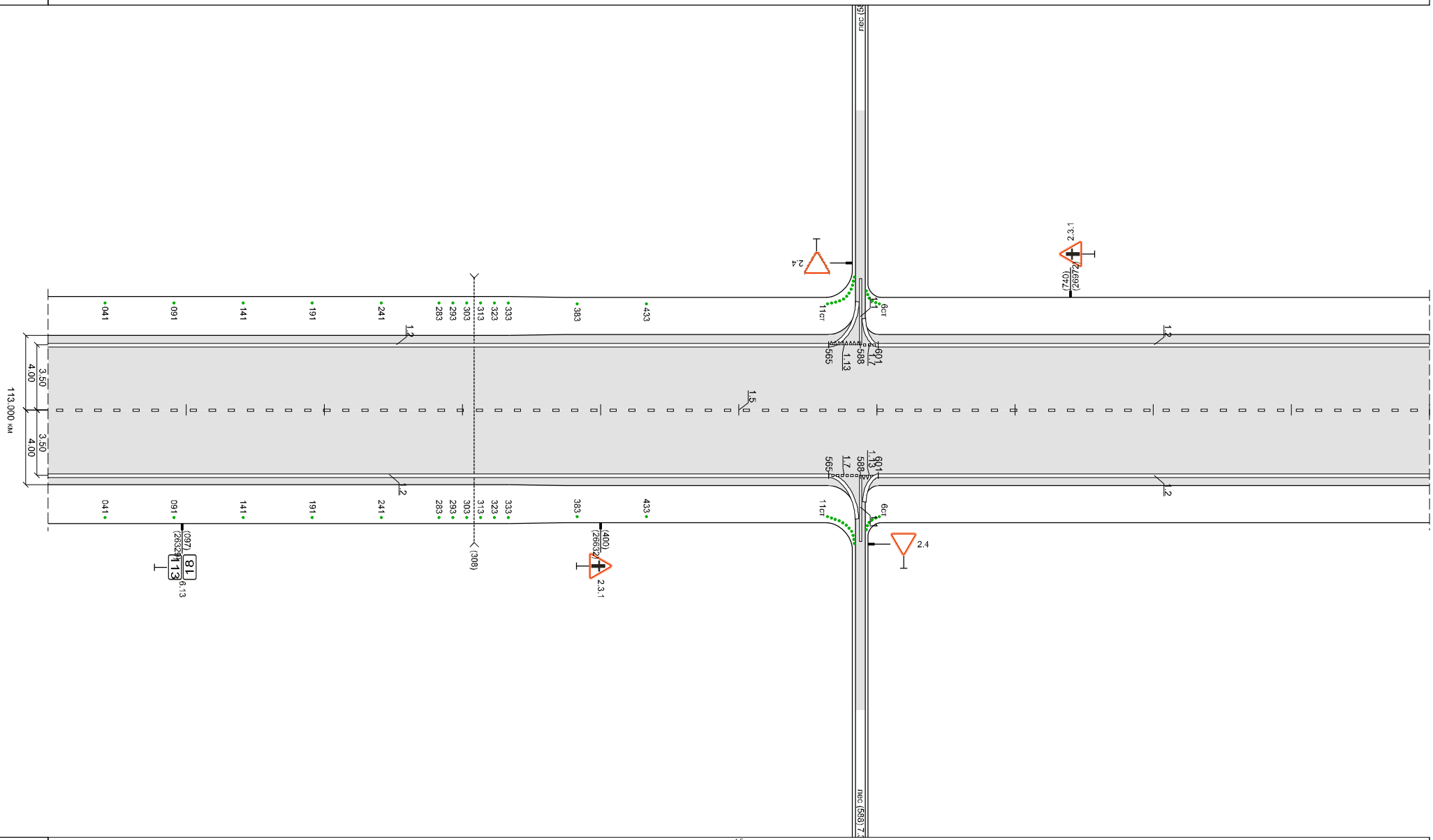

Разметка справа	осевая	1.5 0 - 1000
	1-ая от осевой	1.2 0 - 565; 1.7 565 - 588; 1.13 588 - 601; 1.2 601 - 1000
Дорожные ограждения и направл. устр-ва справа		ст. (5 шт) 0 - 241; ст. (6 шт) 283 - 333; ст. (2 шт) 383 - 433; ст. (97 шт) 588
Тротуары справа		
Необесп. видимость обр.		
Необесп. видимость пр.		

Новосибирск-Колывань (114.000 - 115.000 км)
87+28232 км (L = 1.000 км)

Тротуары слева		
Дорожные ограждения и направл. устр-ва слева		
Дорожные ограждения и направл. устр-ва по осевой		
Разметка слева	1-ая от осевой	1.2 0 - 1000
Элементы дороги в плане		
Элементы дороги в продольном профиле		4‰ 223 1‰
Высота слева, м		

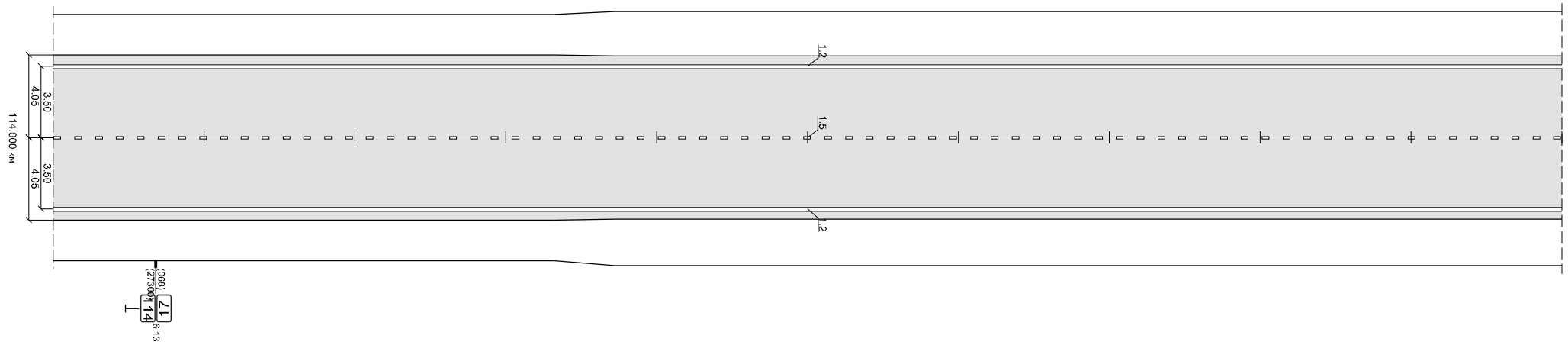

Разметка справа	осевая	1.5 0 - 1000
	1-ая от осевой	1.2 0 - 1000
Дорожные ограждения и направл. устр-ва справа		
Тротуары справа		
Необесп. видимость обр.		
Необесп. видимость пр.		

Новосибирск-Колывань (115.000 - 116.000 км)
87+29232 км (L = 1.000 км)

Тротуары слева		
Дорожные ограждения и направл. устр-ва слева		ст. (6 шт) 631 - 681
Дорожные ограждения и направл. устр-ва по осевой		
Разметка слева	1-ая от осевой	1.2 0 - 1000
Элементы дороги в плане		
Элементы дороги в продольном профиле		1‰ 0.05 3‰
Высота слева, м		

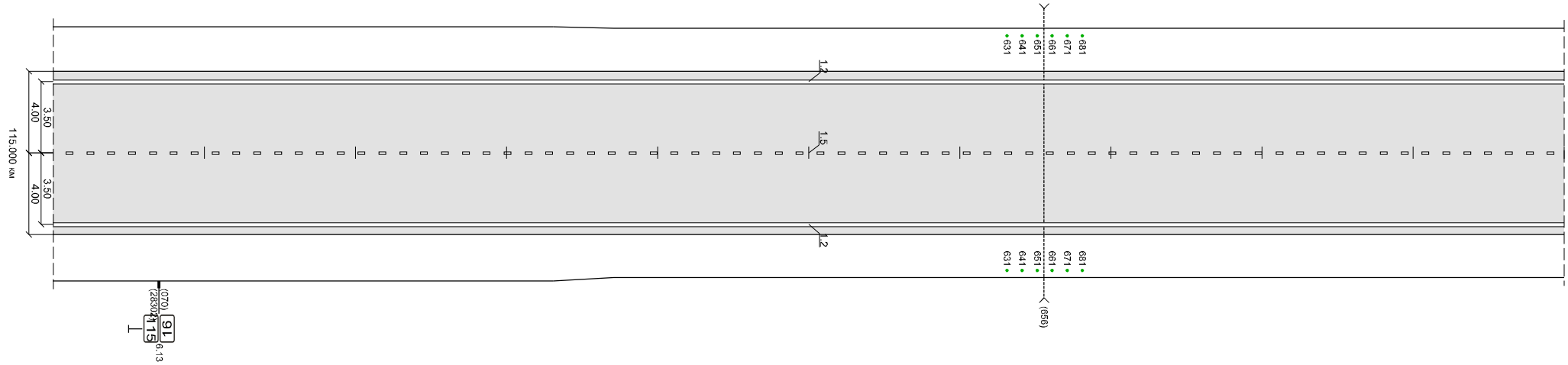

Разметка справа	осевая	1.5 0 - 1000
	1-ая от осевой	1.2 0 - 1000
Дорожные ограждения и направл. устр-ва справа		ст. (6 шт) 631 - 681
Тротуары справа		
Необесп. видимость обр.		
Необесп. видимость пр.		

Тротуары слева		ширина 1.0м. АБ, 973 - 1000
Дорожные ограждения и направл. устр-ва слева		ст. (6 шт) 548 - 598
Дорожные ограждения и направл. устр-ва по осевой		
Разметка слева	2-ая от осевой	1.2 773 - 833; 1.2 833 - 1000
	1-ая от осевой	1.2 0 - 773; 1.8 773 - 933; 1.1 933 - 941; 1.1 933 - 1000; 1.1 993 - 1000
Элементы дороги в плане		795; R = 924 y = 21
Элементы дороги в продольном профиле		35‰
Высота слева, м		

Новосибирск-Колывань (116.000 - 117.000 км)
87+30232 км (L = 1.000 км)

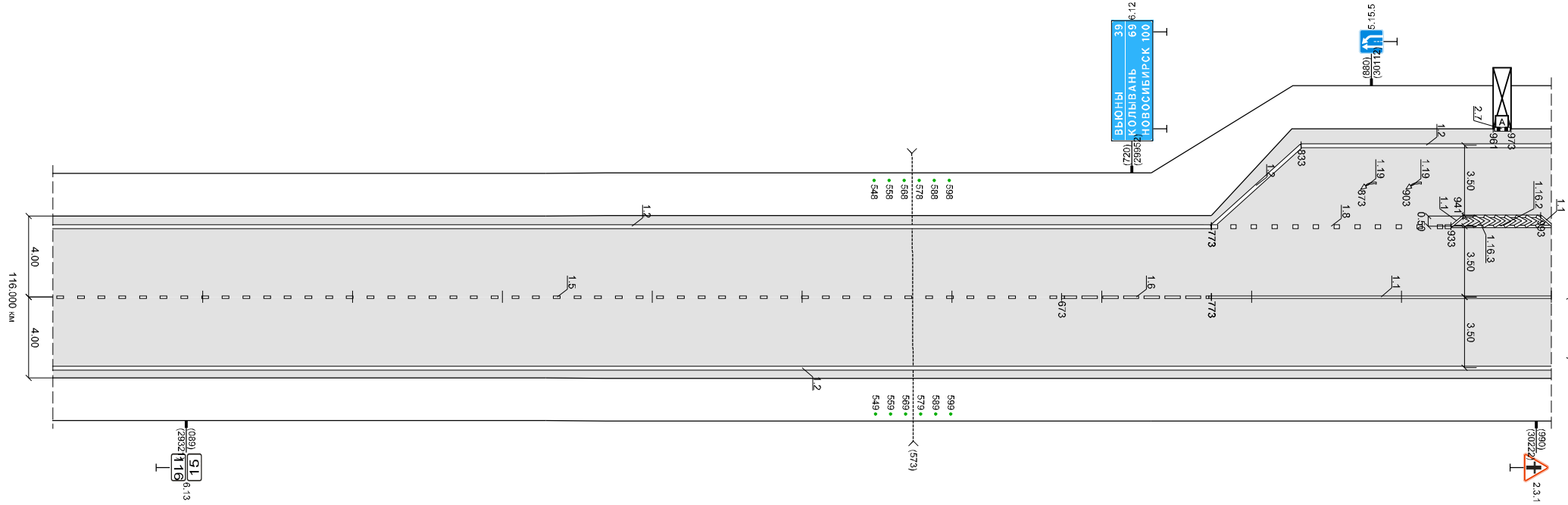

Разметка справа	осевая	1.5 0 - 673; 1.6 673 - 773; 1.1 773 - 1000
	1-ая от осевой	1.2 0 - 1000
Дорожные ограждения и направл. устр-ва справа		ст. (6 шт) 549 - 599
Тротуары справа		
Необесп. видимость обр.		
Необесп. видимость пр.		

Новосибирск-Кольывань (117.000 - 118.000 км)
87+31232 км (L = 1.000 км)

Тротуары слева		ширина 1.0м, АБ, 0 - 136; ширина 1.0м, АБ, 144 - 203
Дорожные ограждения и направл. устр-ва слева		ст. (24 шт) 140 140
Дорожные ограждения и направл. устр-ва по осевой		
Разметка слева	2-ая от осевой	1.2 0 - 122
	1-ая от осевой	1.1 0 - 1; 1.8 1 - 102; 1.1 102 - 122; 1.13 122 - 140; 1.7 140 - 170; 1.2 170 - 1000
Элементы дороги в плане		0; R = 924 y = 21; 162
Элементы дороги в продольном профиле		3‰; 6.5; 1‰
Высота слева, м		

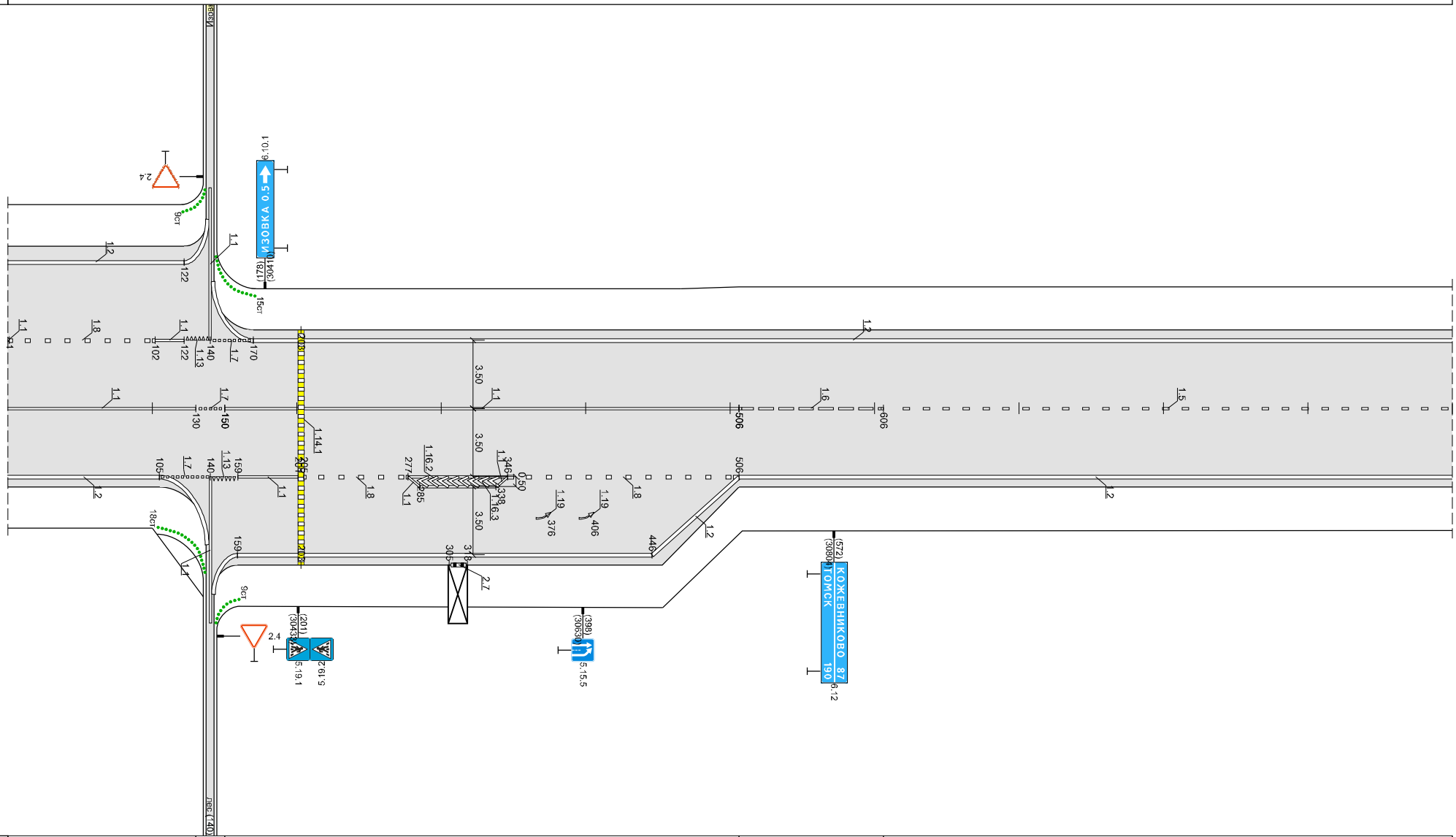

Разметка справа	осевая	1.1 0 - 130; 1.7 130 - 150; 1.1 150 - 506; 1.8 506 - 606; 1.5 606 - 1000
	1-ая от осевой	1.2 0 - 105; 1.7 105 - 140; 1.13 140 - 159; 1.1 159 - 201; 1.8 205 - 277; 1.1 277 - 285; 1.1 277 - 346; 1.1 338 - 346; 1.8 346 - 506; 1.2 506 - 1000
	2-ая от осевой	1.2 159 - 446; 1.2 446 - 506
Дорожные ограждения и направл. устр-ва справа		ст. (27 шт) 140 140
Тротуары справа		ширина 1.0м, АБ, 201 - 305
Необесп. видимость обр.		
Необесп. видимость пр.		

Тротуары слева		
Дорожные ограждения и направл. устр-ва слева		
Дорожные ограждения и направл. устр-ва по осевой		
Разметка слева	1-ая от осевой	1.2 0 - 615
Элементы дороги в плане		02 R = 852 y = 3 05 206 R = 571 y = 46 619
Элементы дороги в продольном профиле		1‰ 733
Высота слева, м		

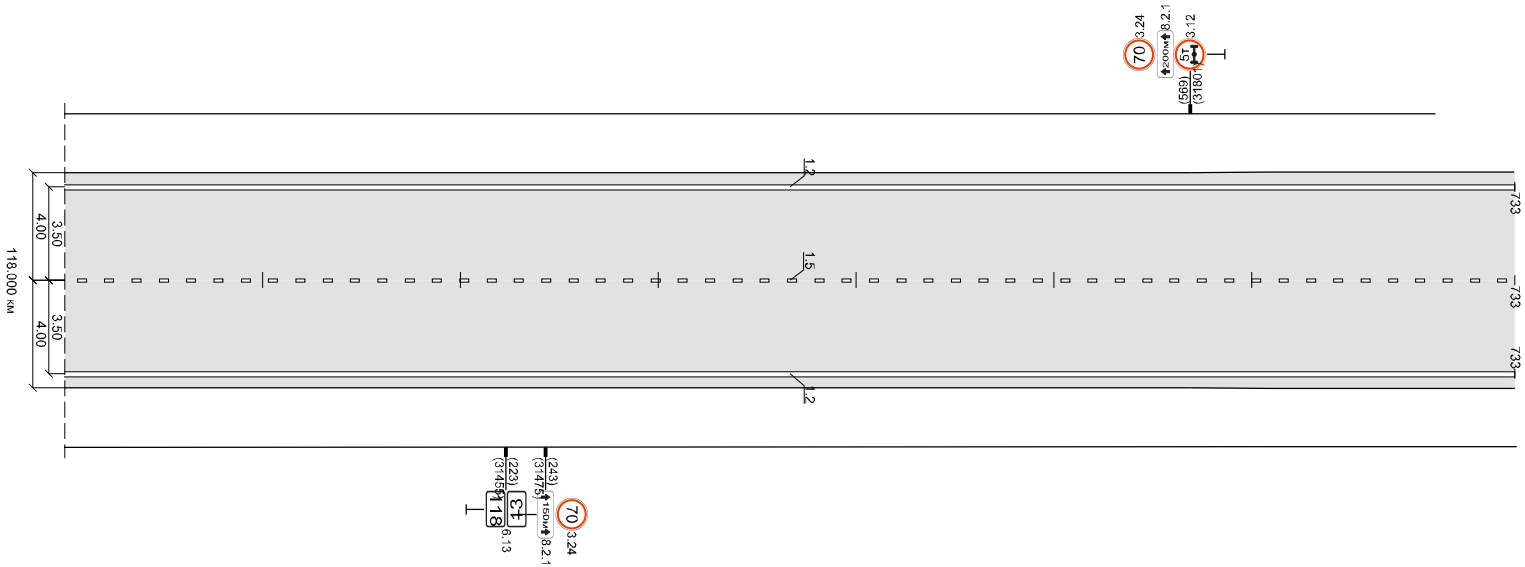

Новосибирск-Колывань (118.000 - 119.000 км)
87+32232 км (L = 1.000 км)

Разметка справа	осевая	1.5 0 - 615
	1-ая от осевой	1.2 0 - 615
Дорожные ограждения и направл. устр-ва справа		
Тротуары справа		
Необесп. видимость обр.		
Необесп. видимость пр.		